

Portfólió

Bakucz András

Válogatott munkák | 2008-2022.





Bakucz András

építész, belsőépítész, műemlékvédelmi szaktanácsadó, színdinamikai szakmérnök

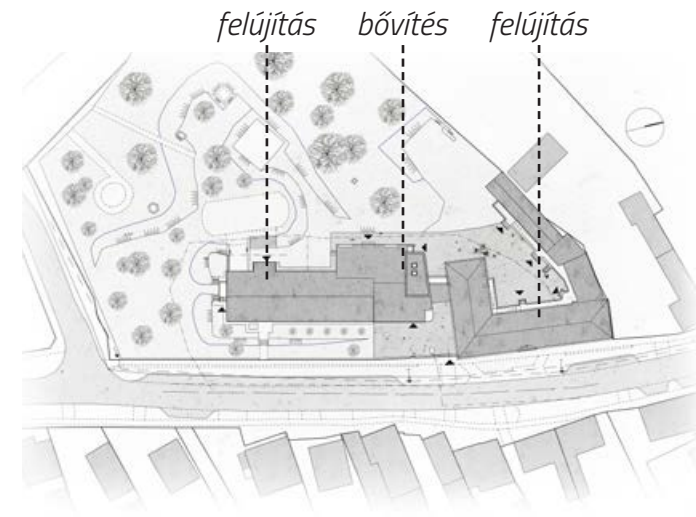
Születési hely, idő: Szombathely, 1977.
Mobil: +36 30 411-7852
E-mail: bakuczandras@gmail.com
Web: www.borderepitesziroda.hu
Iroda: 9700 Szombathely, Szent Flórián krt. 2.

Az egyetemi éveket követően szülővárosomban, Szombathelyen kezdtem építész gyakornokként, majd önálló építész tervezőként dolgozni. Jelenleg a BORDER Építésziroda vezetőjeként lakó- és középületeket, műemléki felújításokat tervezek, valamint főépítési munkát végzek.

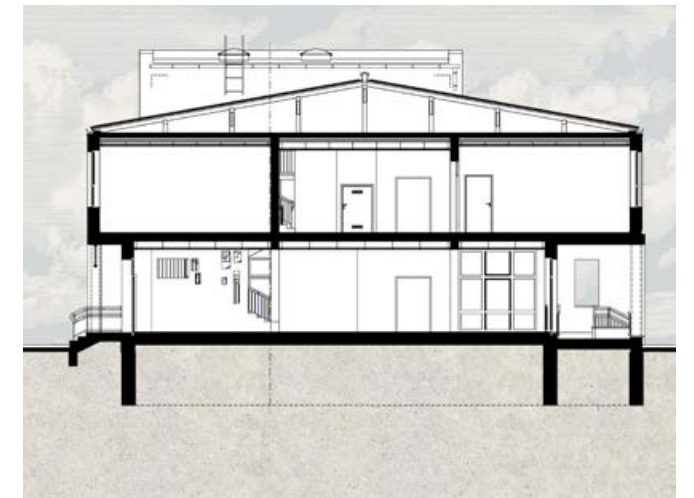
Általános iskola bővítése és felújítása

Helyszín: 9751 Vép, Rákóczi F. u. 22.
HRSZ.: 706
Tervezés: 2008-2009.
Kivitelezés: 2009-2010.
Beépített alapterület: 1703,87 m²
Hasznos alapterület: 2553,16 m²
Bruttó szintterület: 3668,82 m²
Felelős tervező: Kovács Imre
Tervező: Bakucz András

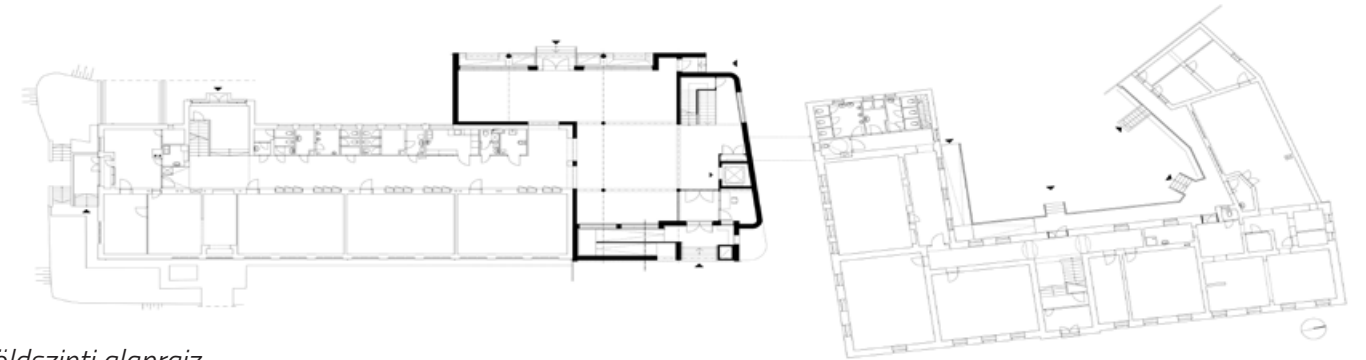
A vépi általános iskola két egymástól pár méterre elhelyezkedő épületben működött. Az egyik épület közel száz esztendő, a másik az 1960-as években épült. Az épületek kora és széttagoltsága miatt az intézmény nem rendelkezett a hatékony működéshez elengedhetetlen funkcionális egységekkel, ezért az iskola fejlesztését és felújítását épületbővítéssel oldottuk meg.



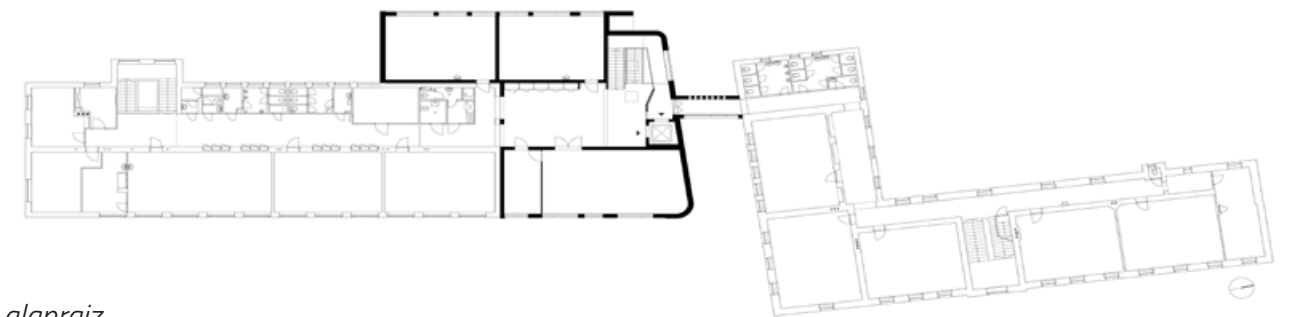
Helyszínrajz



Keresztmetszet



Földszinti alaprajz



Emeleti alaprajz



Ucai homlokzat



Ucai homlokzat



Udvari homlokzat



Udvari homlokzat

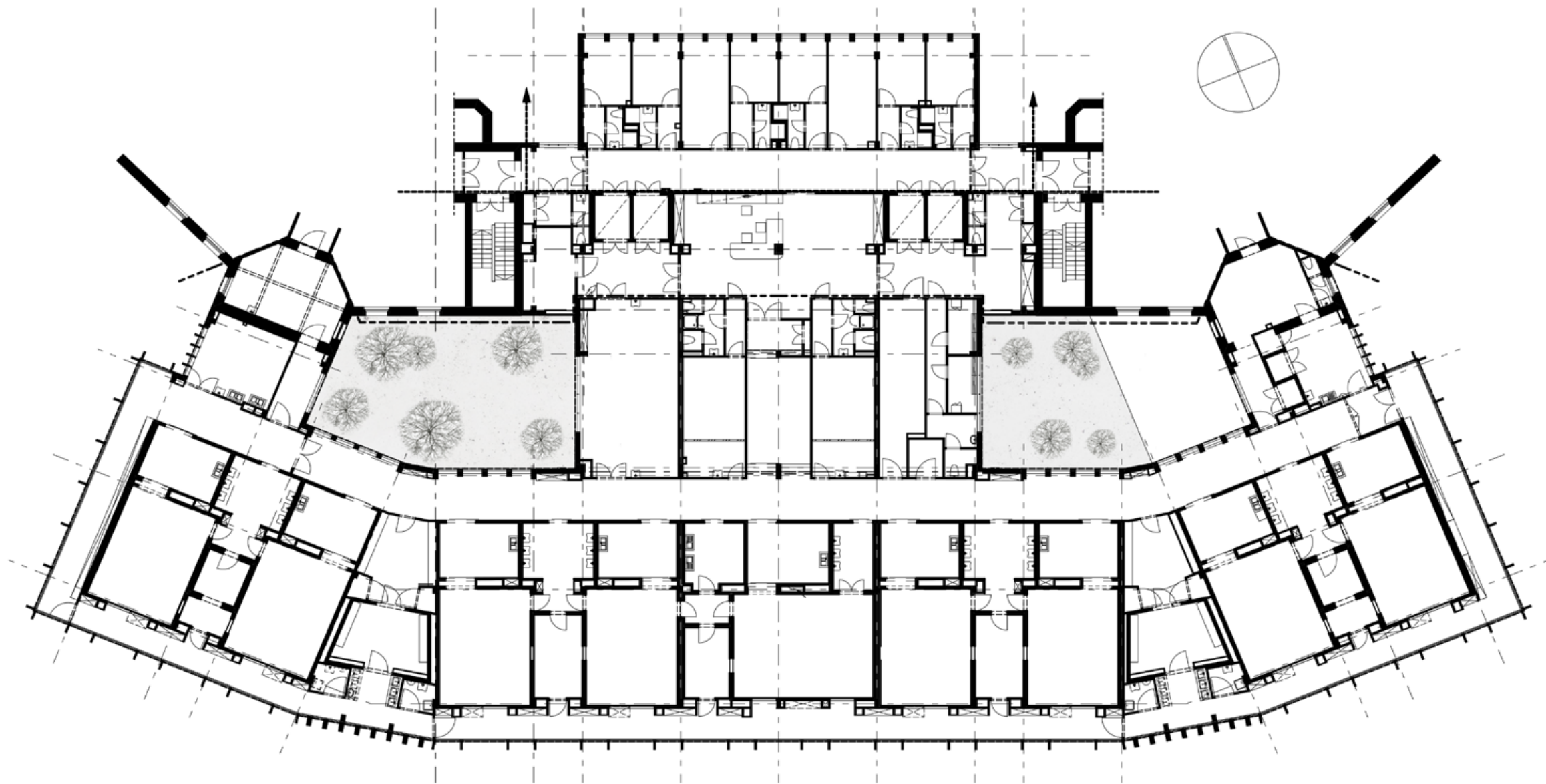


Műtőblokk felújítása

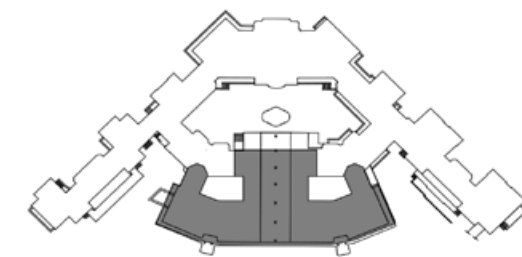
Tervezés: 2011.
 Kivitelezés: 2013-2014.
 Helyszín: 9700 Szombathely, Markusovszky u. 5.
 HRSZ.: 2714
 Hasznos alapterület: 1907,2 m²
 Felelős tervező: Kovács Imre
 Tervező: Bakucz András

Az épület P+FSZ+I.EM+II.EM és gépészeti szintekkel rendelkezik, az 1920-as években épített régi kórházépület U alakjába ékelődik be. A műtőblokk szimmetrikus kialakítású, a szimmetriatengelye az udvar felé áthaladó gépjármű behajtó tengelye. A műtőblokk az egész I. emeleti szintet elfoglalja. A műtőblokk egy tűzszakaszt képez a steril zsilipig, a következő tűzszakasz a steril zsiliptól a folyosóig tart. A műtőkben a falak és a jelenlegi építészeti kialakítás megváltoztatása nélküli belső felújítást, korszerűsítést tervezünk.





A műtőblokk alaprajza



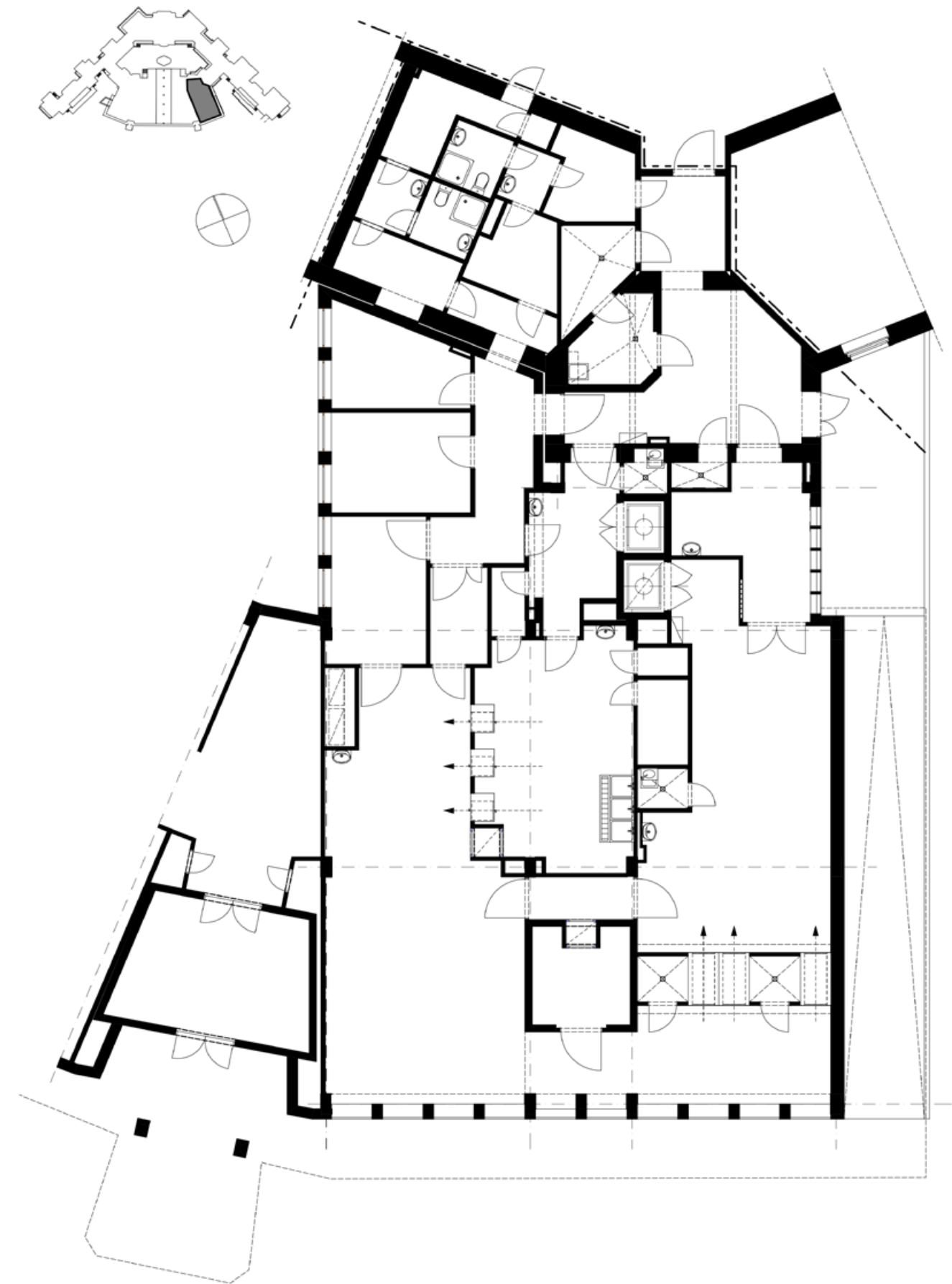


Központi sterilizáló kialakítása

Tervezés: 2011.
Kivitelezés: 2014-2015.
Helyszín: 9700 Szombathely, Markusovszky u. 5.
HRSZ.: 2714
Alapterület: 378,81 m²
Felelős tervező: Kovács Imre
Tervező: Bakucz András

Az 1980-as években készült Központi sterilizáló átalakítása és teljeskörű korszerűsítése a szombathelyi Markusovszky Kórházban.

2011-ben a kórházi felújítások keretén belül átalakítottuk az elavult berendezésekkel, leromlott állapotú helyiségekkel és az új technológiák befogadására alkalmatlan térkiosztással rendelkező sterilizálót. A dolgozói pihenő, az öltözők és vizesblokkok kialakítása mellett zsiliprendszer és új helyiségkiosztás készült a szennyes és tiszta útvonalak elválasztásával, valamint a szigorú technológiai sorrend alapján. A közvetlenül a műtők alatt elhelyezkedő és a velük liften keresztül összeköttetésben álló egység korszerű átadós mosogatókat, csomagoló gépeket, rozsdamentes berendezéseket, valamint sterilizáló gépeket kapott.



Sterilizáló alaprajza

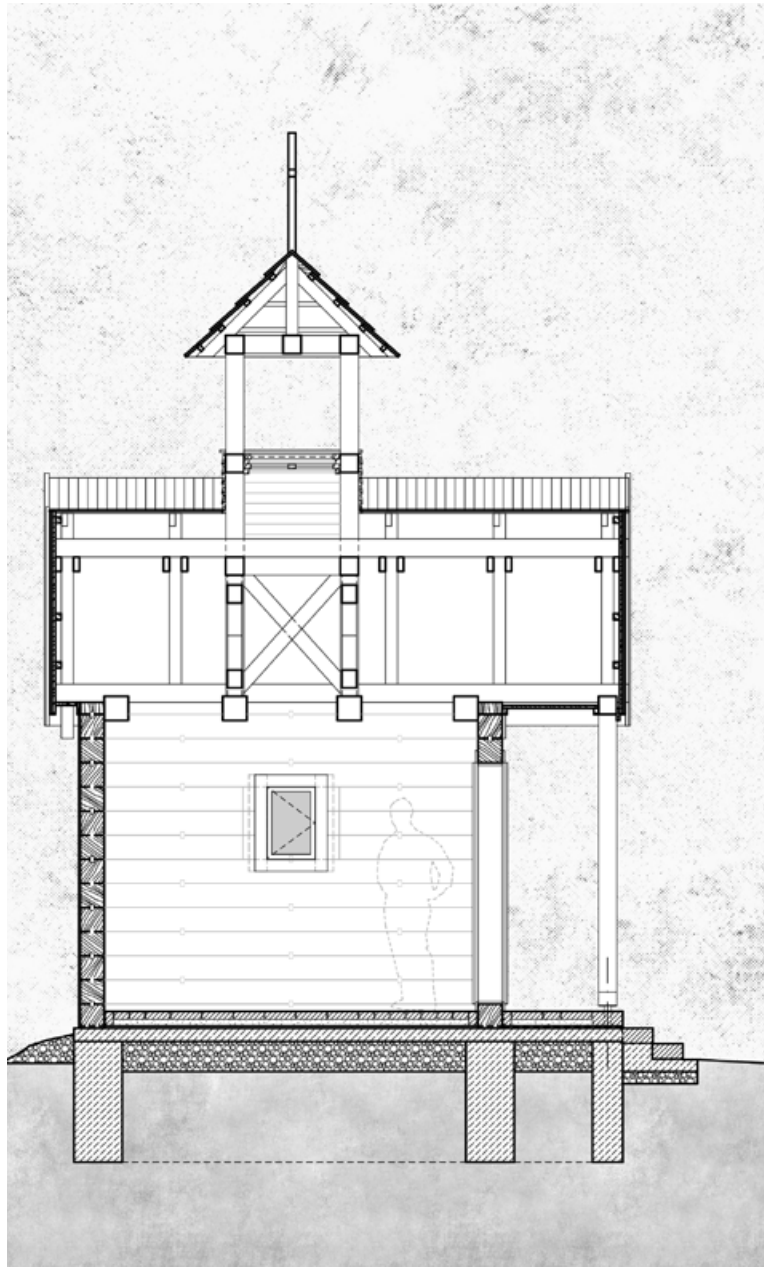




Szőlőhegyi kápolna

Tervezés: 2012.
Kivitelezés: 2012-2013.
Helyszín: Oszkó, Szőlőhegy
HRSZ.: 1004/3
Beépített alapterület: 12,05 m²
Hasznos alapterület: 9,48 m²
Bruttó szintterület: 12,05 m²
Felelős tervező: Bakucz András


Boronafalú, faszindely fedésű szőlőhegyi kápolna építése az oszkói történelmi pincék környezetében.



Hosszmetszet



Keresztmetszet

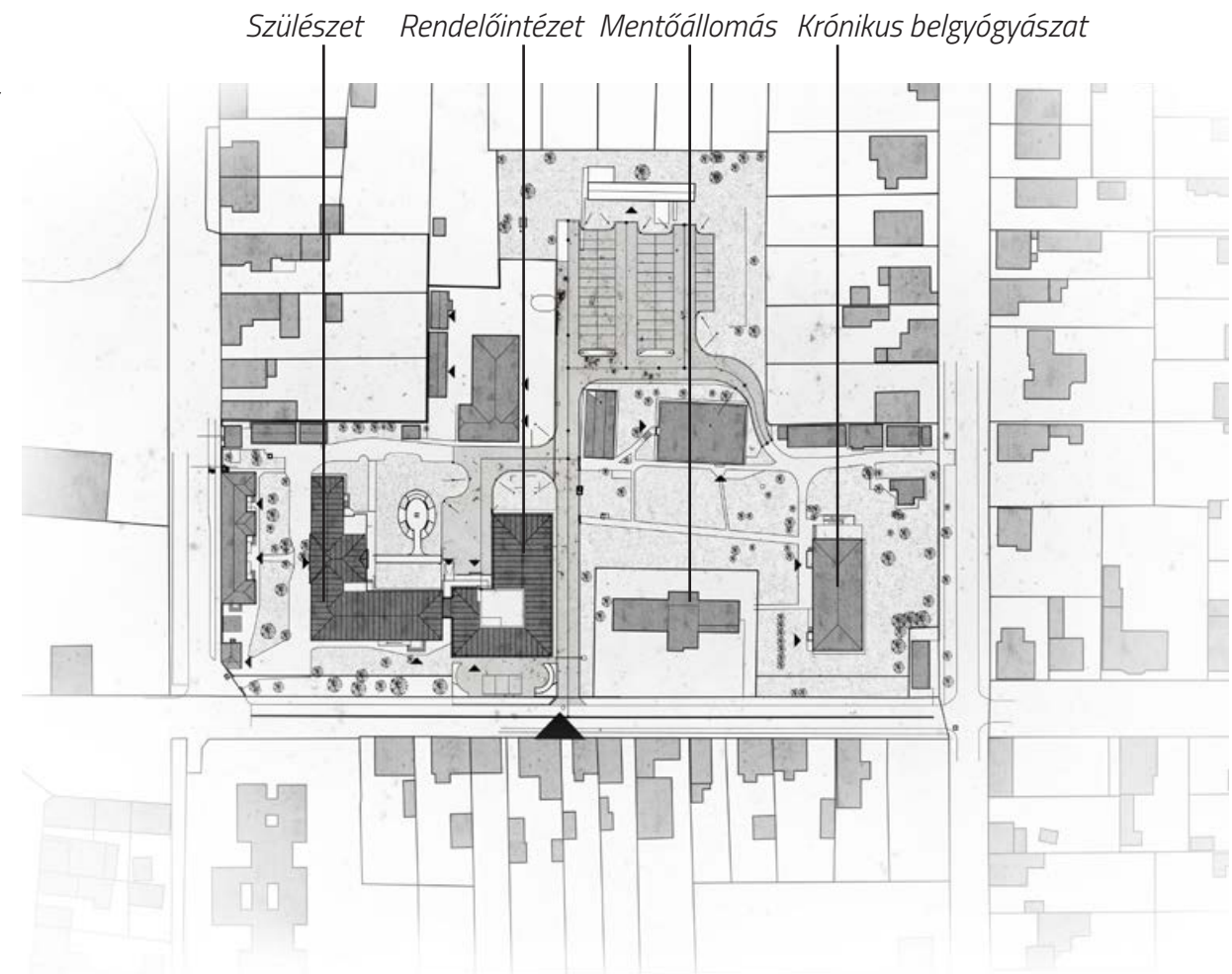


Rendelőintézet terve

Tervezés: 2013.
Kivitelezés: 2014-2015.
Helyszín: Celldömölk, Nagy Sándor tér 3.
HRSZ.: 992/6
Beépített alapterület: 800 m²
Hasznos alapterület: 1345 m²
Bruttó szintterület: 1600 m²
Felelős tervező: Bakucz András

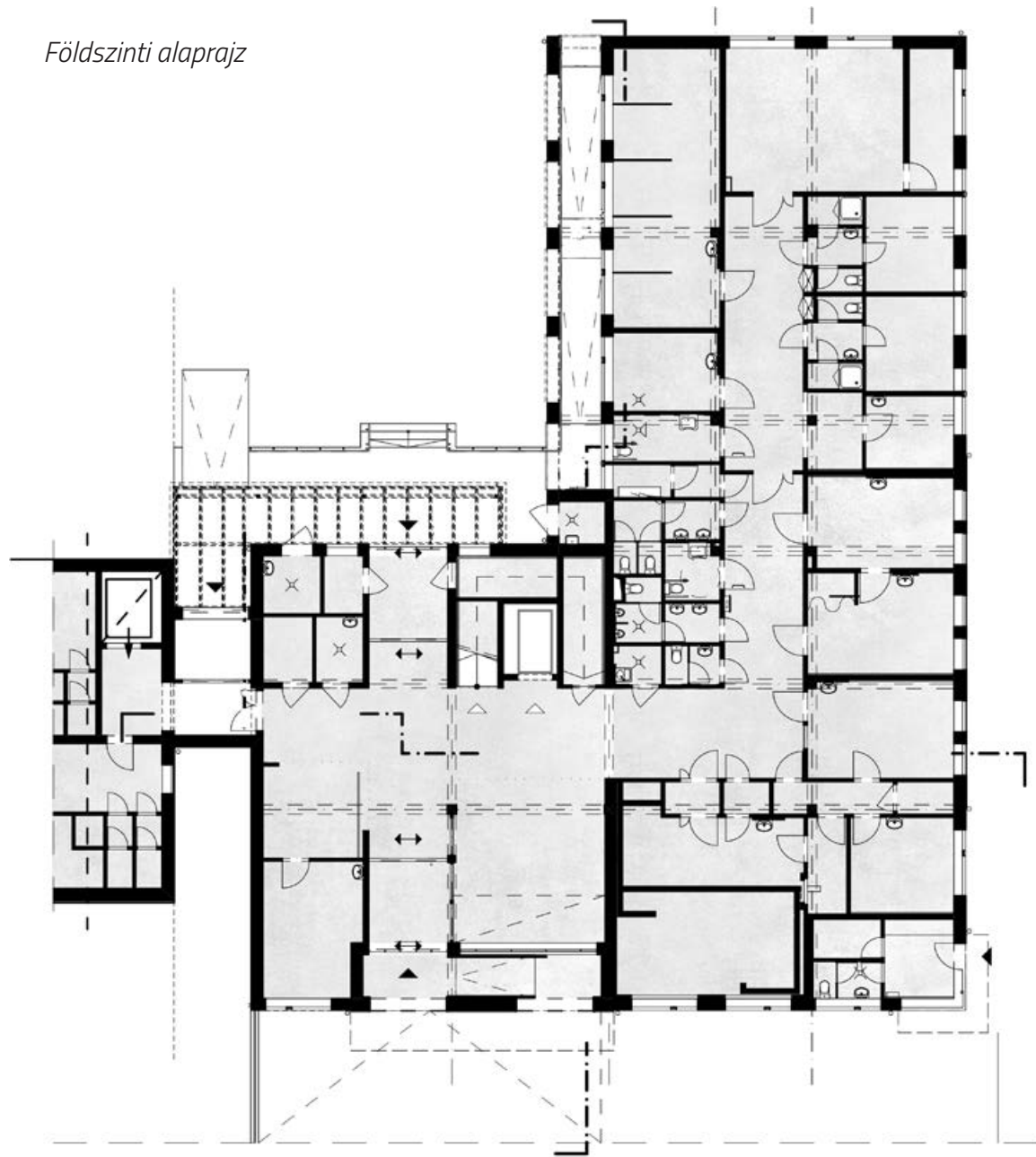
A Kemenesaljai Egyesített Kórház járóbeteg-ellátásának átalakítása külső telephely megszüntetésével TIOP 2.2.6. című beruházás keretében Celldömölk új rendelőintézetet kapott. A városban és a kórház területén széttagoltan működő diagnosztikai kapacitásokat egy telephelyre vontuk össze. A kórház főépületéhez kapcsolódó rendelőintézet hangsúlyos eleme a kórház új főépületeként jelenik meg. Ennek megfelelően a telephelyen átszerveztük a megközelítési irányokat és a belső közlekedést. A használaton kívüli, elavult épületeket elbontottuk, helyükre az új tömb került, megőrizve a kórház idős, árnyas fákkal rendelkező kertjét. A földszinten az előcsarnokból érhető el a traumatológiai szakrendelő, a röntgen, a gyógytorna és a fizioterápiás kezelő. A kiszolgáló egységek mellett az emeletre további szakrendelők kerültek, melyeket egy nagyobb váró, előtér köré csoportosítottam: szemészet, neurológia, belgyógyászat, nőgyógyászat, gasztroenterológia, kardiológia, bőrgyógyászat, pszichiátria, reumatológia, tüdőgyógyászat és fül- orr- gégészet.

Helyszínrajz

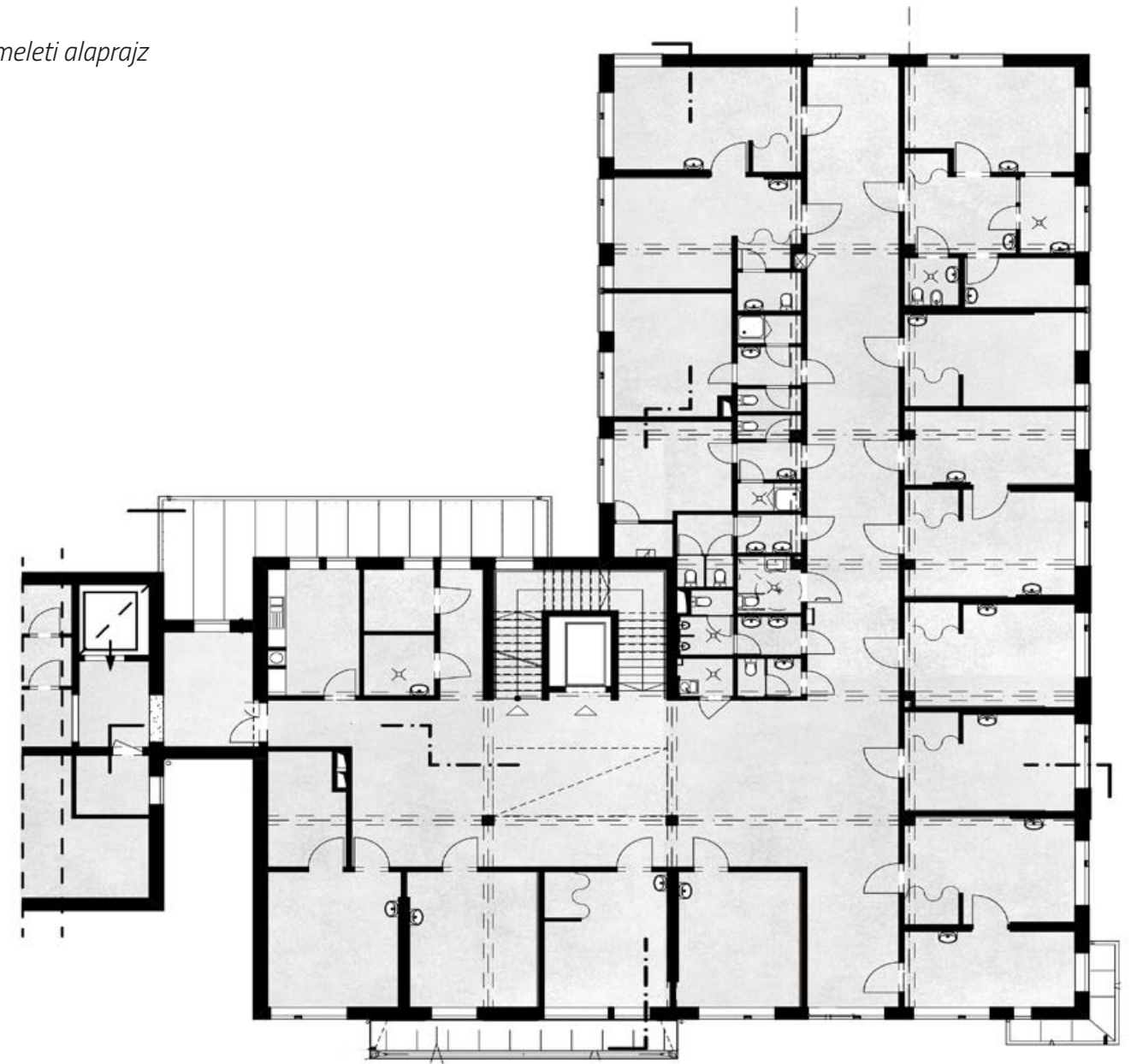




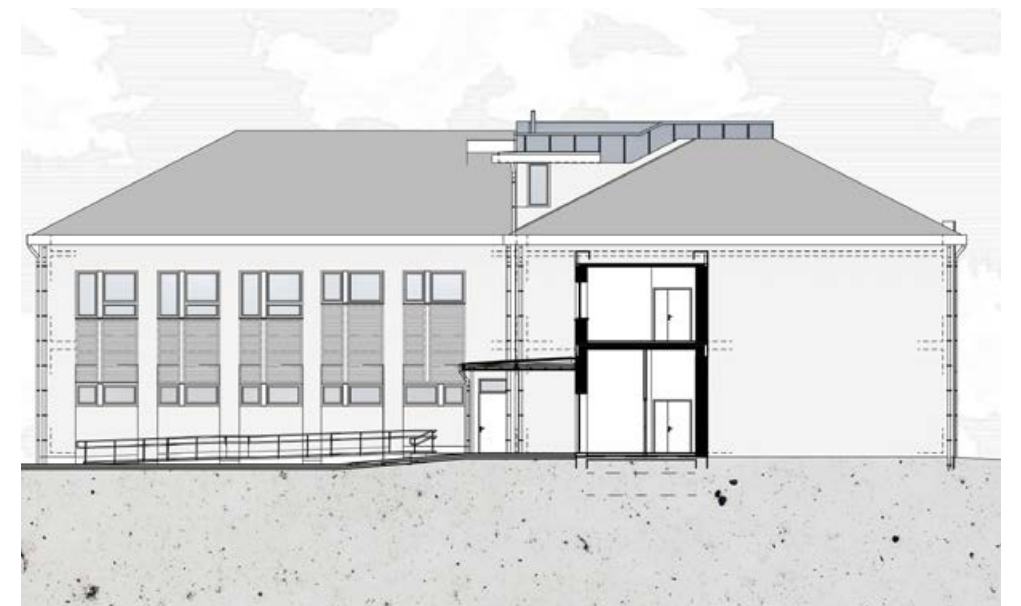
Földszinti alaprajz



Emeleti alaprajz



Metszetek



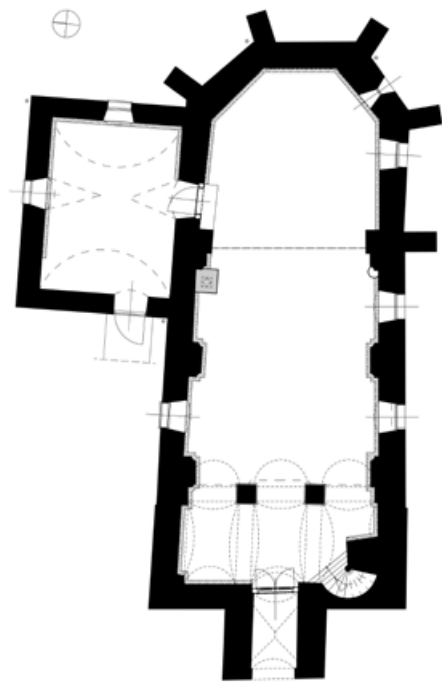
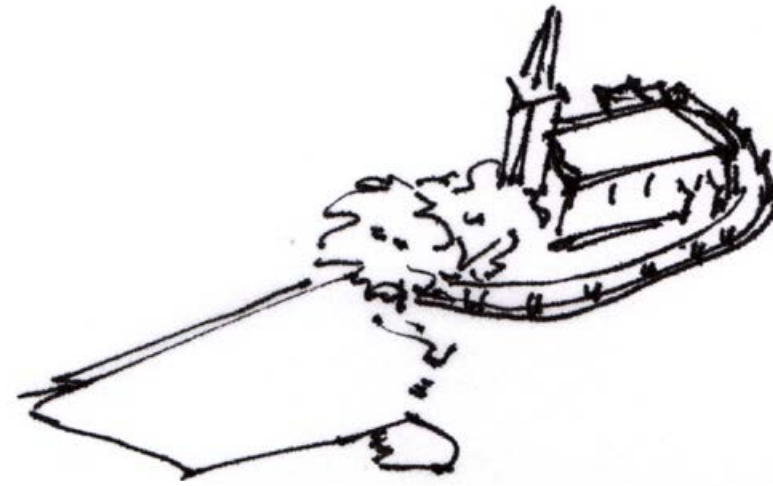




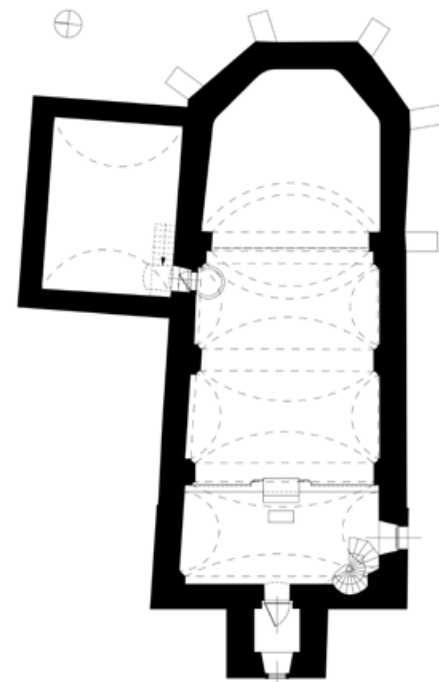
Mindenszentek templom, Csehimindszent

Római katolikus templom teljeskörű felújítása és kálvária építése

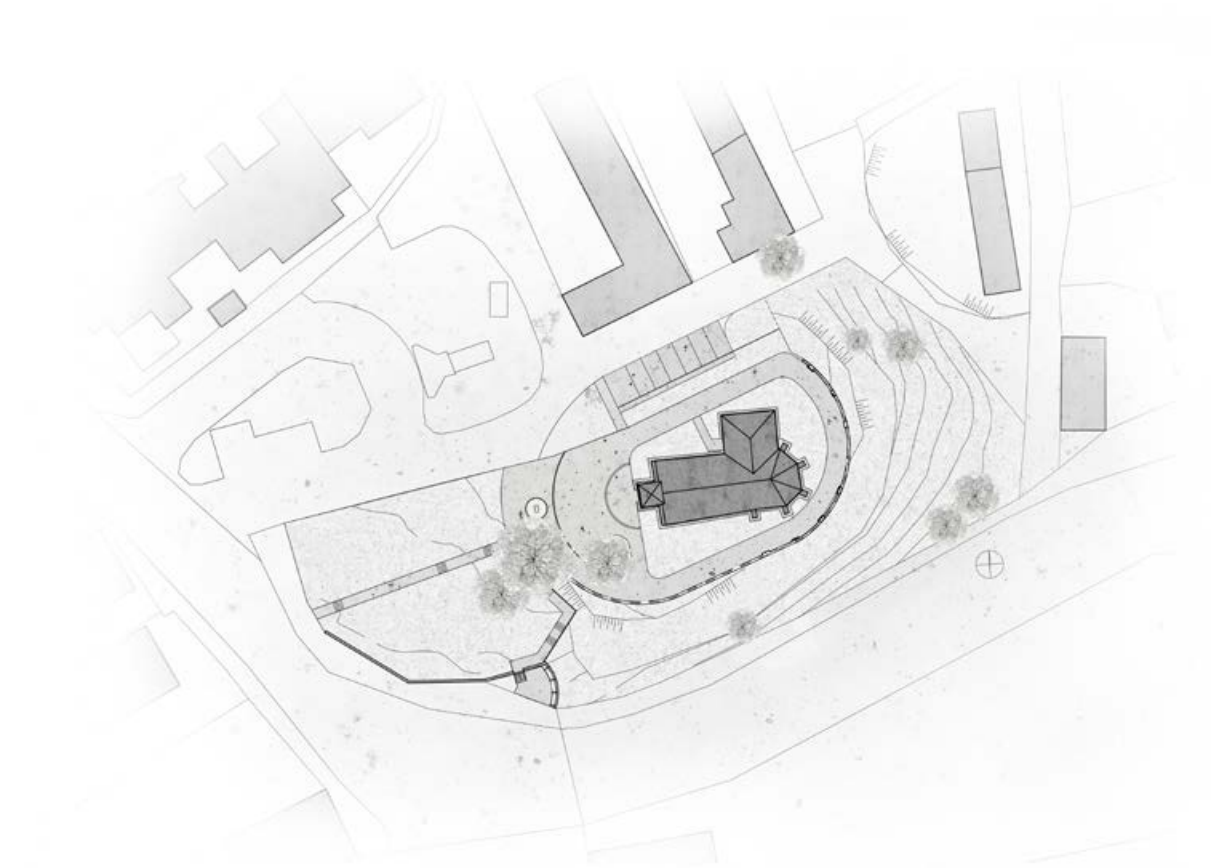
Tervezés: 2013-2014.
Kivitelezés: 2014-2015.
Helyszín: 9834 Csehimindszent, Fő. u.
HRSZ.: 7664
Beépített alapterület: 484,16 m²
Hasznos alapterület: 428,3 m²
Bruttó szintterület: 513 m²
Építészet és
belsőépítészet: Bakucz András



Alaprajz

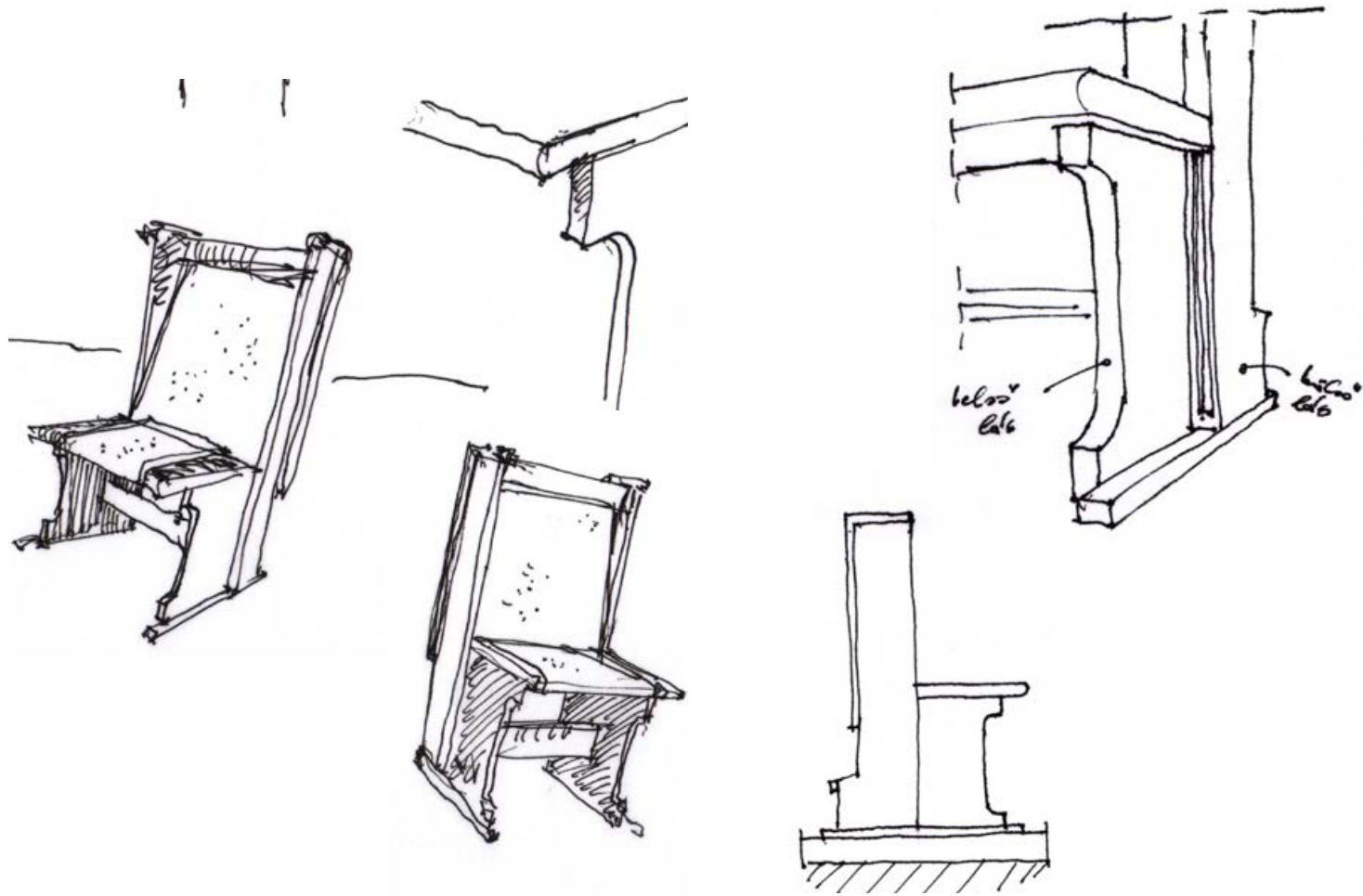


Karzat alaprajz




Helyszínrajz

Csehimindszenten kiemelt fontossággal bír a falu szülöttének, Mindszenty József bíboros, hercegprímás, esztergomi érsek emlékének ápolása: a falu főterén 1992-ben felállították mellsobrát, 2013-ban felújították szülőházát – amelyből emlékmúzeum lett –, a műemléki védelem alatt álló templom, ahol a bíborost megkeresztelték és ahol első szentmiséjét mutatta be, 2015-ben nagymértékű felújításon esett át. A 13. század közepe táján épült templomhajó máig fennmaradt. A 14. században sokszögzáródású, már a korai gótikát tükröző, támpillérekkel megtámasztott boltozott szentéllyel bővítették. A törökidőket követően a 17–18. században felújították, hajóját megnagyobbították, nyugati végéhez karzatot és tornyot, északi oldalához sekrestyét építettek. Teljeskörűen megújult a templom kívül-belül, a falfestmények, az oltárok és az orgona restaurálása mellett új liturgikus bútorzat, valamint padok készültek. A 2013–2014-ben megtervezett munka nem csupán az épület felújítását és korszerűsítését célozta meg: a templomdombon misézőtér, a templom körül pedig kálvária létesült. A falkoronán elhelyezkedő stációk a keresztút 14 állomását ábrázoló domborműveinek és Mindszenty Józseftől válogatott idézeteknek adnak építészeti keretet. A templom ma a Mindszenty-kultusz központjává, zarándoklatok fontos célpontjává vált.



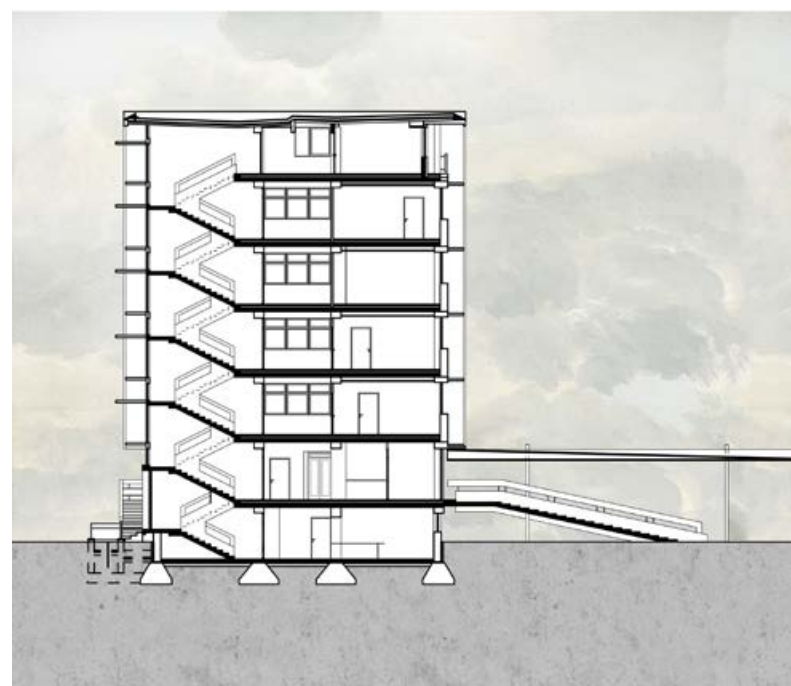
Liturgikus bútorzat







Szakrendelések kialakítása a szombathelyi Vérellátó épületében



Tervezés: 2014.
Kivitelezés: 2014-2015.
Helyszín: 9700 Szombathely, Horváth Boldizsár krt. 42.
HRSZ.: 2570/1
Beépített alapterület: 723,83 m²
Hasznos alapterület: 2370,05 m²
Bruttó szintterület: 2795 m²
Felelős tervező: Heckenast János (2007; 2013), Bakucz András
Építészet és belsőépítészet: Bakucz András

A helyi védelmet élvező, 1968-ban átadott szombathelyi Vérellátó többszöri átalakításon és felújításon esett át. Az energetikai korszerűsítést és a tetőterasz beépítését követően a megürült szinteken a városi járóbeteget-ellátás egységei kaptak helyet.

Metszetek



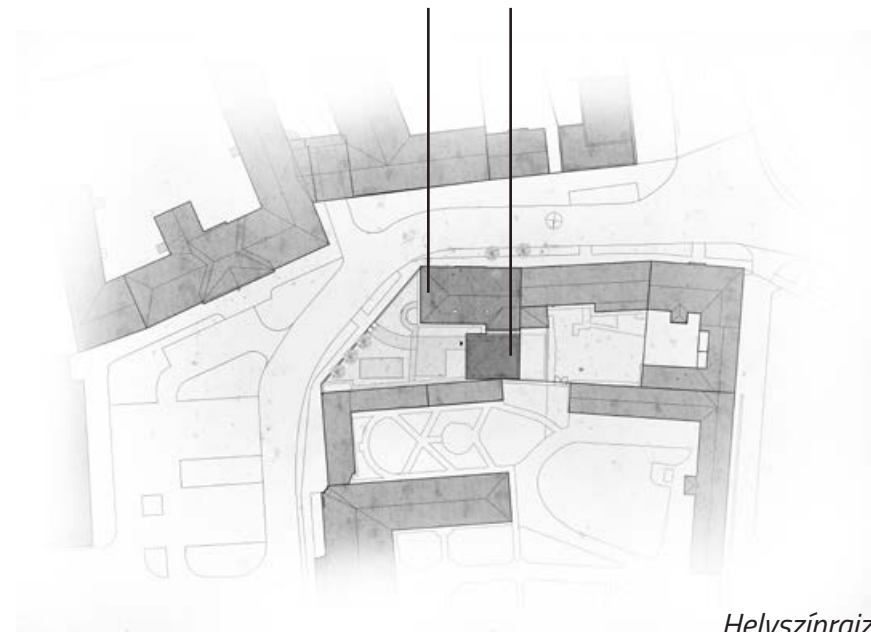
A Smidt múzeum felújítása és bővítése

Tervezés: 2016.
Kivitelezés: 2017-2018.
Helyszín: 9700 Szombathely, Hollán E. u. 2.
HRSZ.: 6004
Beépített alapterület: 507 m²
Hasznos alapterület: 962,58 m²
Bruttó szintterület: 1407 m²
Építészet és belsőépítészet: Bakucz András


Szombathely egyik legrégebbi épülete ad otthont dr. Smidt Lajos orvos régiséggyűjteményének. A középkori városfalakra épített barokk épület volt a város első gimnáziuma, majd lakóházként, végül múzeumként hasznosult. Az 1970-es években a pincében, ahol a középkori városfal egyetlen megmaradt bástyája is láthaó kőtárat alakítottak ki. Az emeleti szinten a gyűjteménynek helyet adó szobák a szomszédos épületbe is átnyúltak. Miután elkészült a műemléki védelem alatt álló barokk épület által tervezett külső felújítása, az épület funkcionális elrendezésének felülvizsgálatára került sor. A működéshez elengedhetetlen helyiségek - fogadótér, időszaki kiállítóhely, akadálymentes lépcsőház és lift, valamint korszerű vizesblokk létrehozása miatt a meglévő épülethez bővítményt illesztettünk. A múzeum udvarán kis kertet és az udvari események számára jól használható burkolt tereket alakítottunk ki. A munkák eredményeként az udvaron elhelyezett, egyetlen megmaradt szombathelyi villamos méltó környezetben állhat. A korszerűen kialakított és kortárs építészeti formanyelvvel megfogalmazott új épületrész heves vitákat követően ma már elfogadott eleme lett a városképnek és jól betölti rendeltetését.

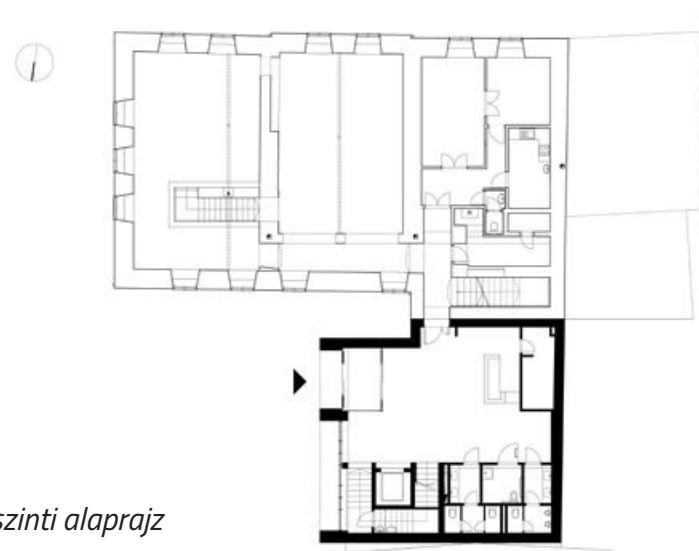


múzeum bővítés

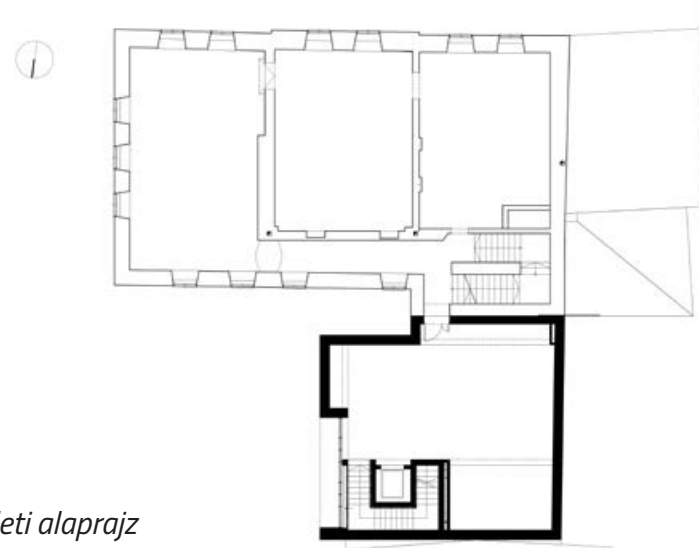


Helyszínrajz





Földszinti alaprajz



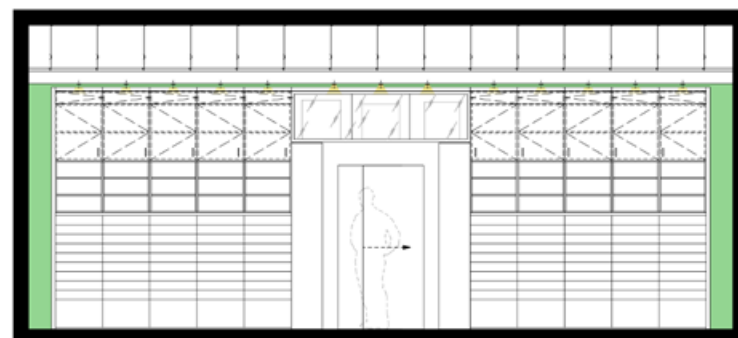
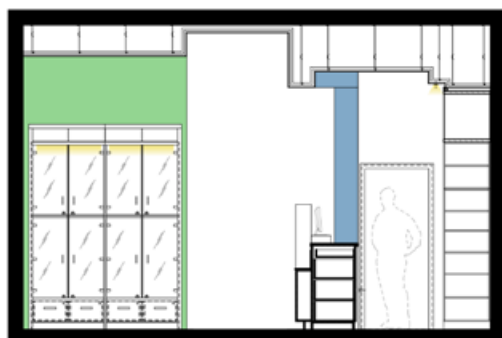
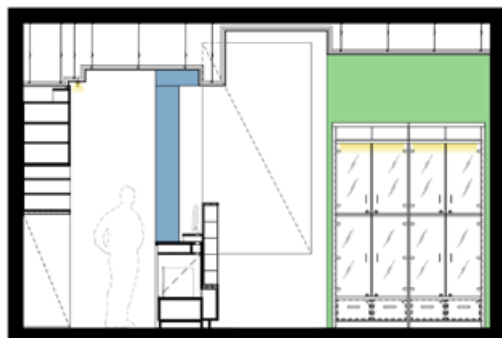
Emeleti alaprajz



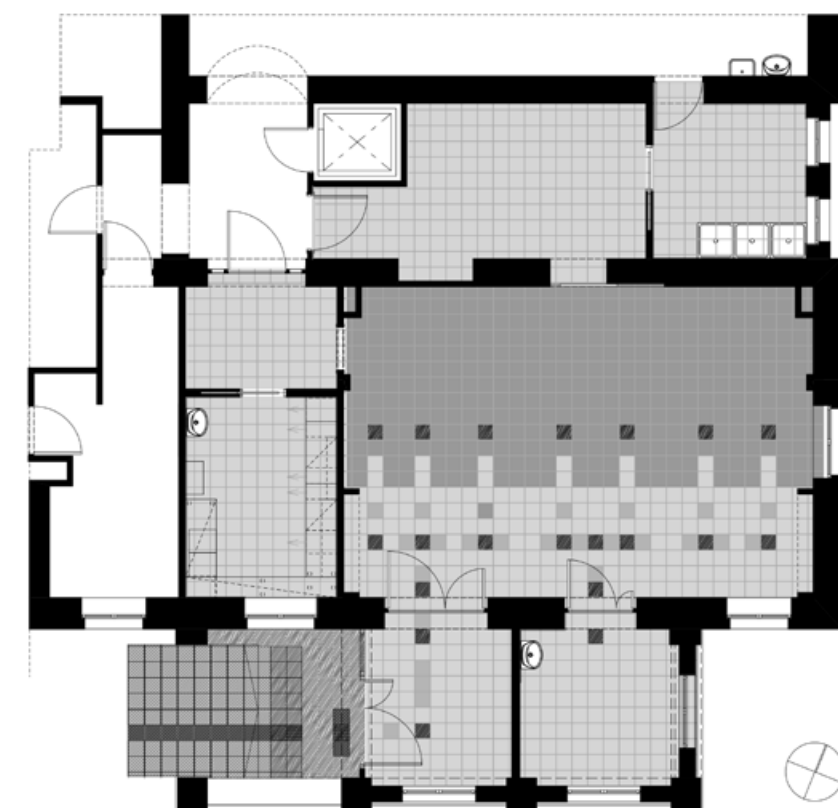
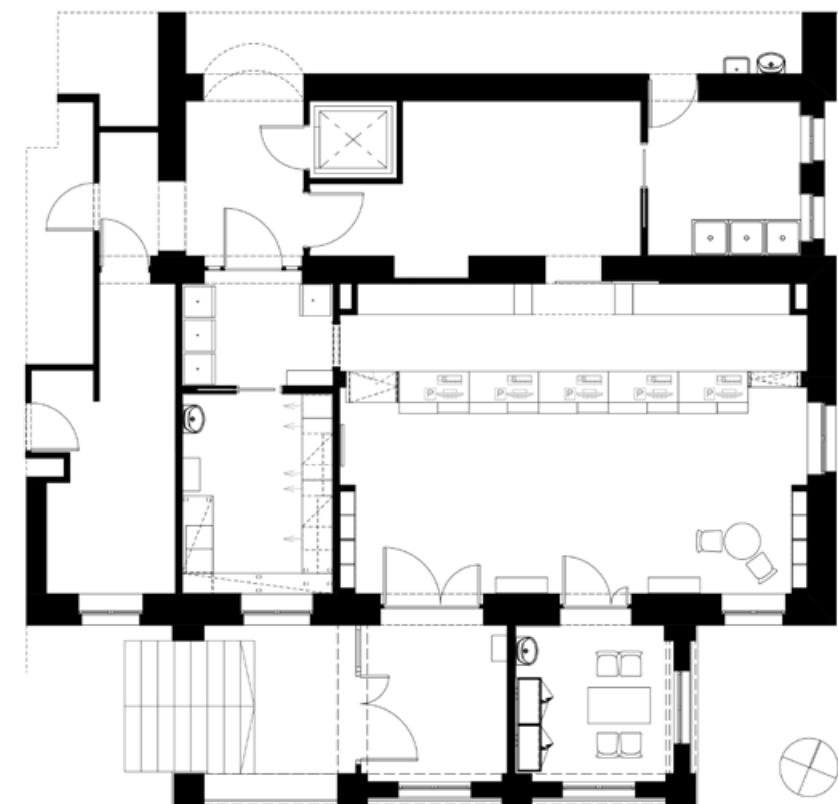


A szombathelyi Markusovszky Kórház Központi Gyógyszertárának látványtervei

Falnézetek



Alaprajzok



Markusovszky Egyetemi Oktatókórház, Gyógyszertár felújítása, átalakítása

Tervezés: 2017.
Helyszín: 9700 Szombathely, Markusovszky L. u. 5.
HRSZ.: 2714
Hasznos alapterület: 851,41 m²
Építészet és
belsőépítészet: Bakucz András

A szombathelyi Markusovszky Kórház helyi védett épületében kialakított gyógyszertár a teljeskörű felújításának célja a megnövekedett betegforgalom ellátása.



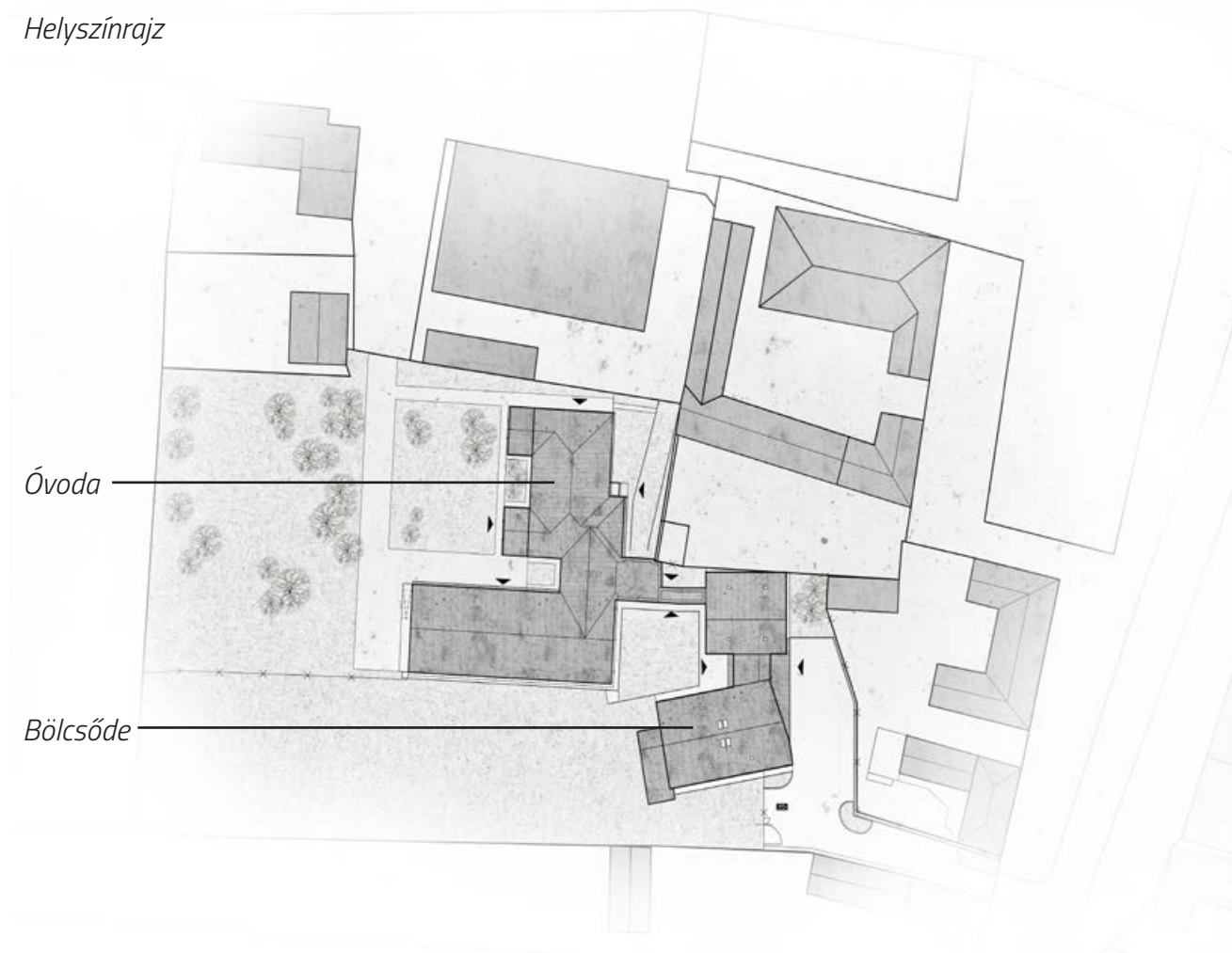
Óvoda bővítése bölcsődével

Tervezés: 2017.
Kivitelezés: 2020-2021.
Helyszín: 9752 Vép, Szent Imre u. 1.
HRSZ.: 688/2
Beépített alapterület: 1489,74 m²
Hasznos alapterület: 1228,18 m²
Bruttó szintterület: 1479,74 m²
Építészet és
belsőépítészet: Bakucz András

A vépi Vadvirág Művészeti Óvodát a kisgyermek számára bölcsődével bővítettük. Az így létrejött épületegyüttes bizonyos mértékig együtt működik, ami a főzést és az étkeztetést illeti de a megközelítésüket és a játszóudvaraikat elkülönítettük. Az új épületrész két csoportszobából és a hozzá tartozó kiszolgáló egységekkel, valamint gazdasági részekből áll.

Igyekeztem az épülettömeget a döntően földszintes kialakítású, tagolt tömeggel a családiházakhoz illeszkedve kialakítani. A kialakításnál törekedtem a korcsoport számára ideális szín- és anyaghasználat megvalósítására. Az épületformára a beépítési kényszerek mellett a védett belső udvarok és a játékos, félig vagy egészen fedett játszóhelyek megvalósításának szándéka hatott.

Helyszínrajz



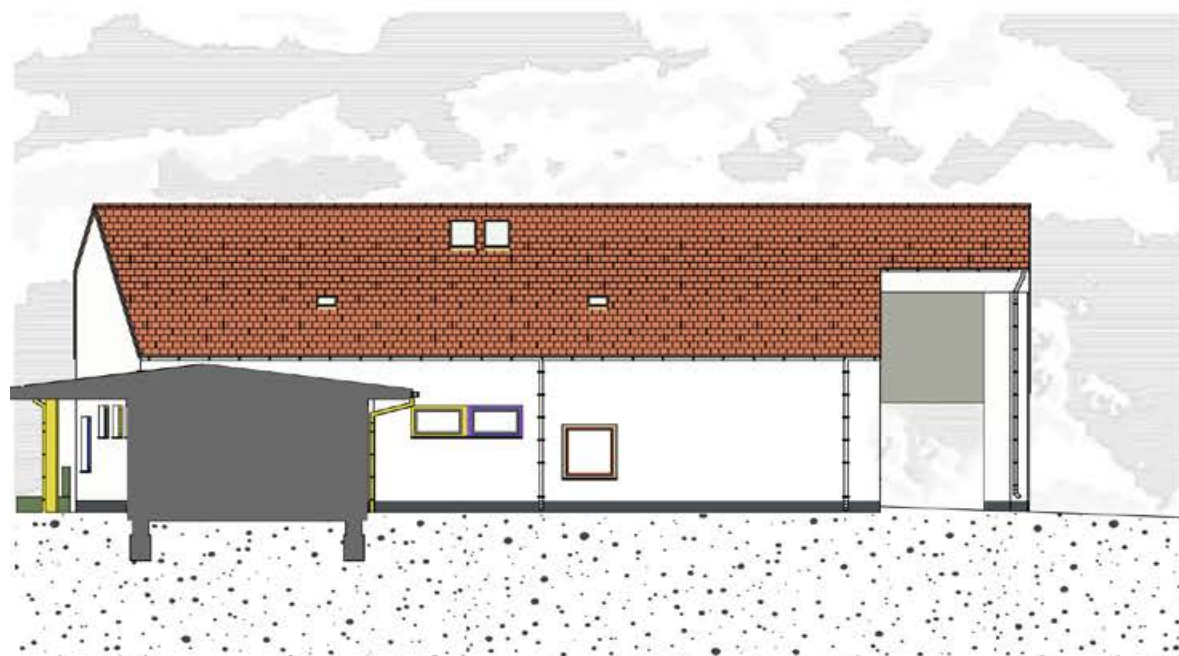
Főhomlokzat



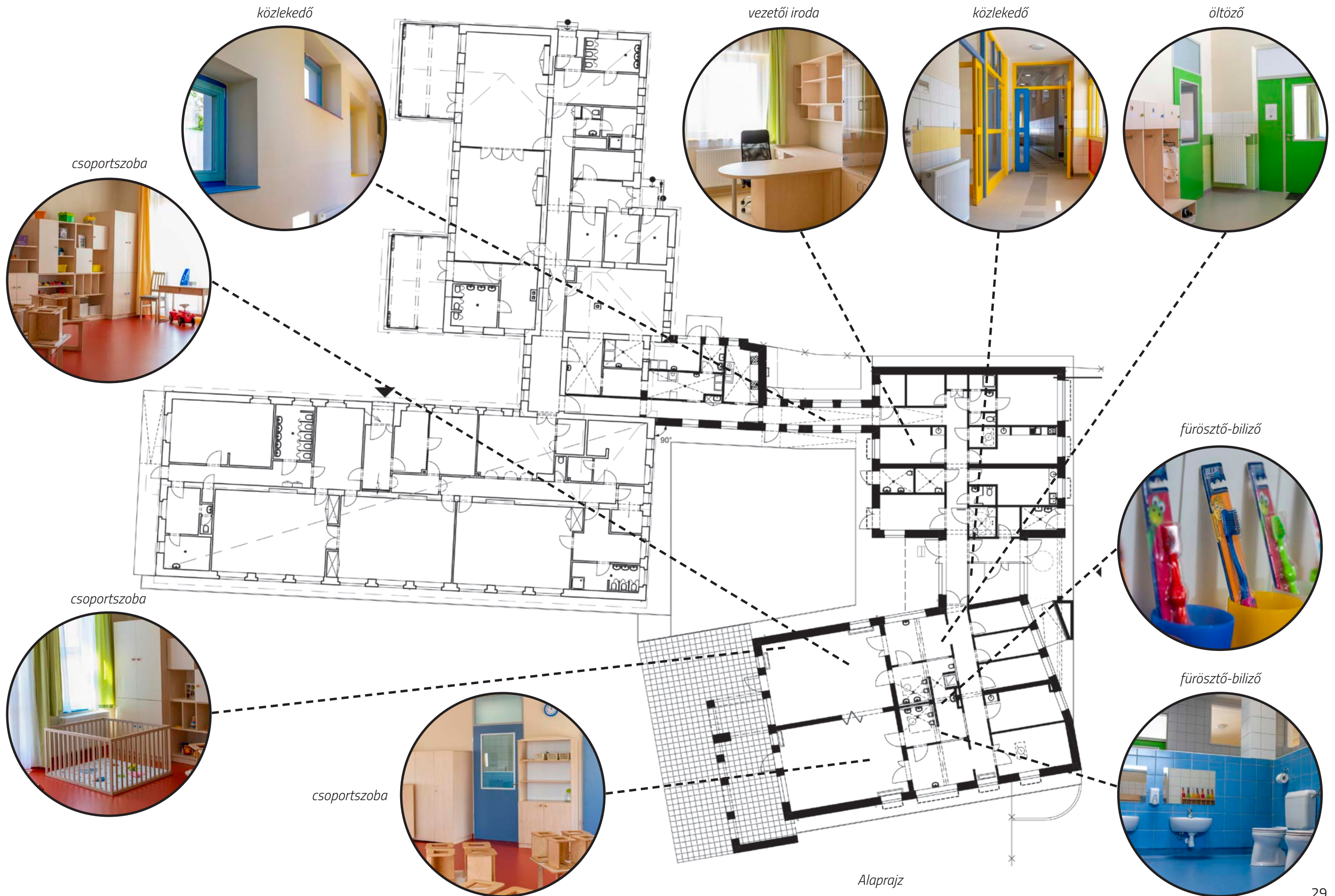
Udvari homlokzat



Metszetek

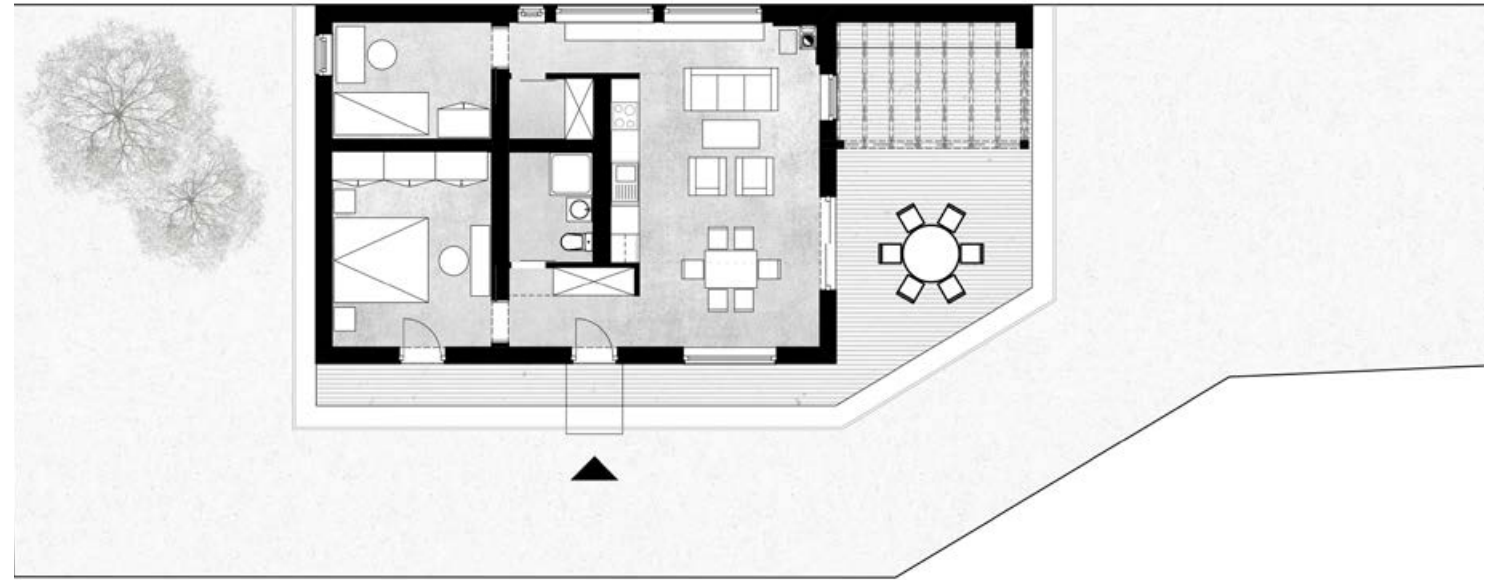








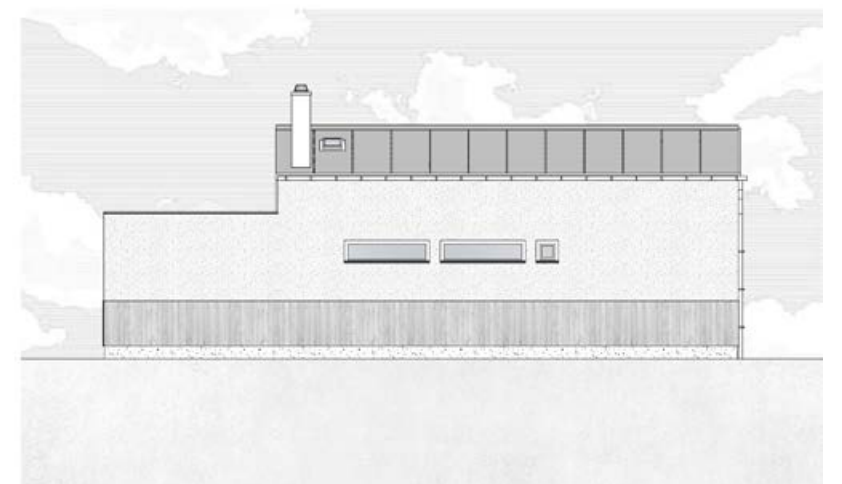
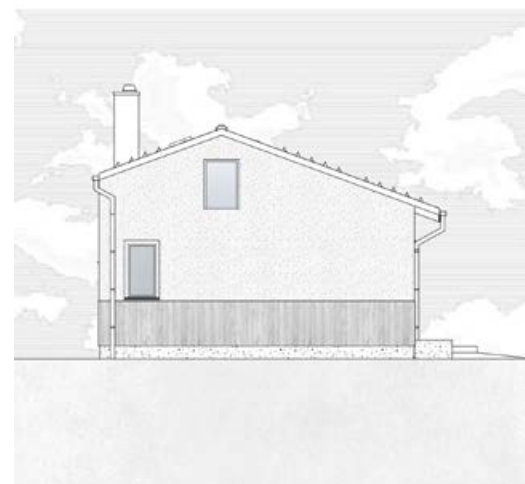
Alaprajz



Családi lakóház terve

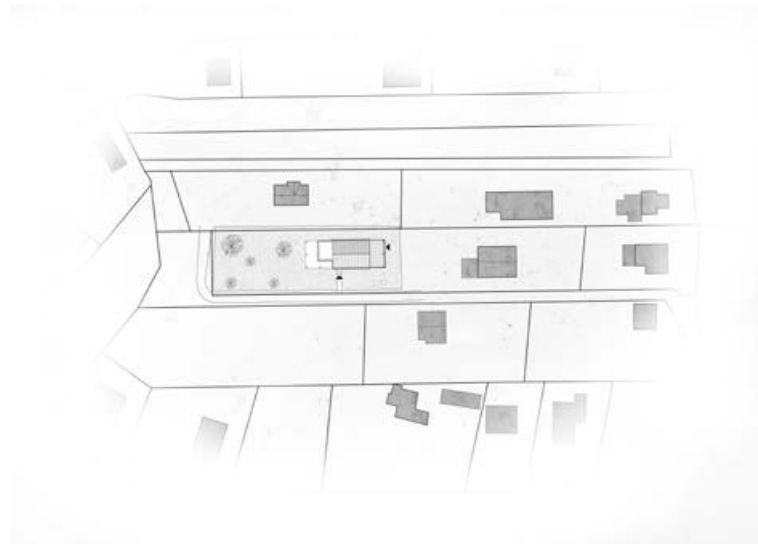
Tervezés: 2018.
 Kivitelezés: 2019-2020.
 Helyszín: 9700 Szombathely, Áprily L. u.
 HRSZ.: 4875/4
 Beépített alapterület: 84,64 m²
 Hasznos alapterület: 65,97 m²
 Bruttó szintterület: 84,64 m²
 Felelős tervező: Bakucz András

Homlokzatok

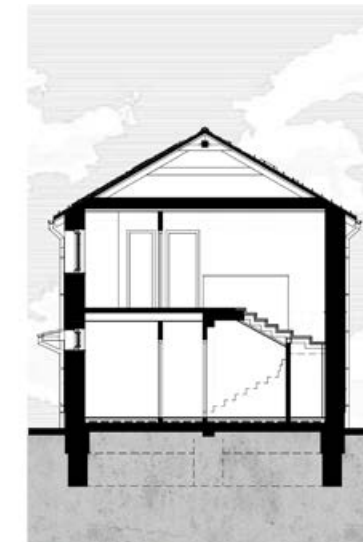
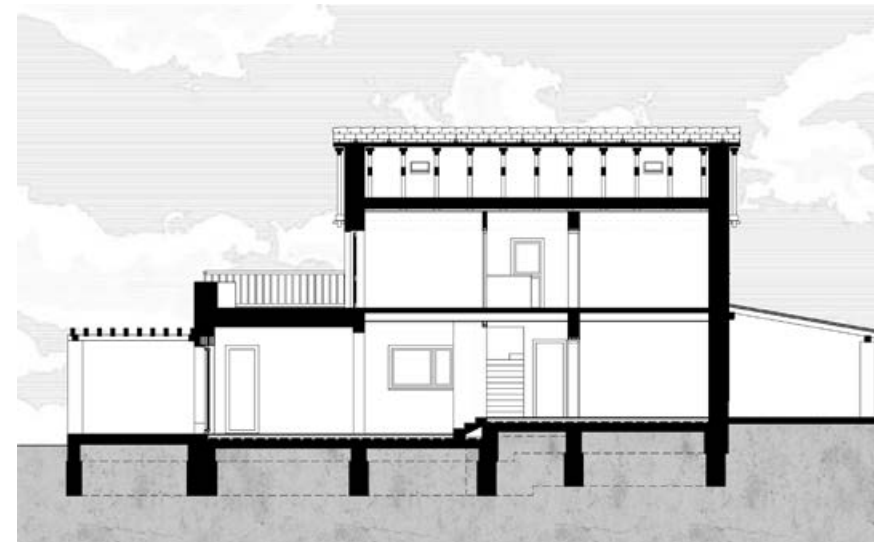


Családi lakóház terve

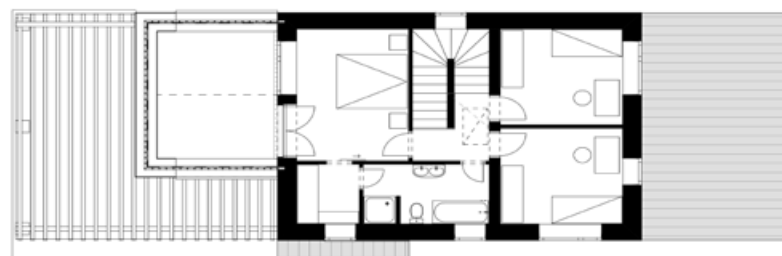
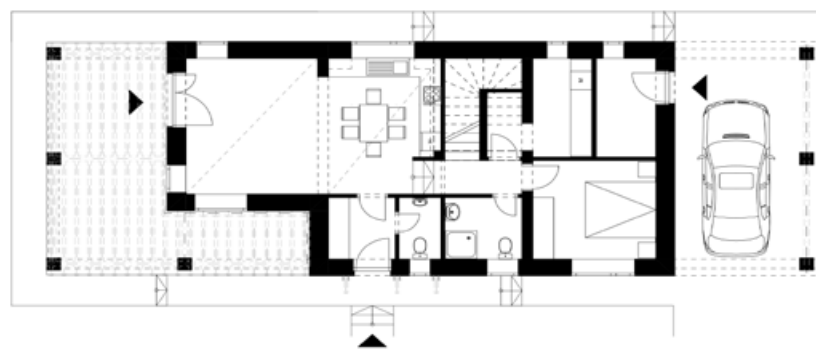
Tervezés: 2020.
Kivitelezés: 2021-
Helyszín: 8253 Révfülöp, Tulipán u.
HRSZ.: 416/1
Beépített alapterület: 132,94 m²
Hasznos alapterület: 157,39 m²
Bruttó szintterület: 202 m²
Felelős tervező: Bakucz András



Metszet

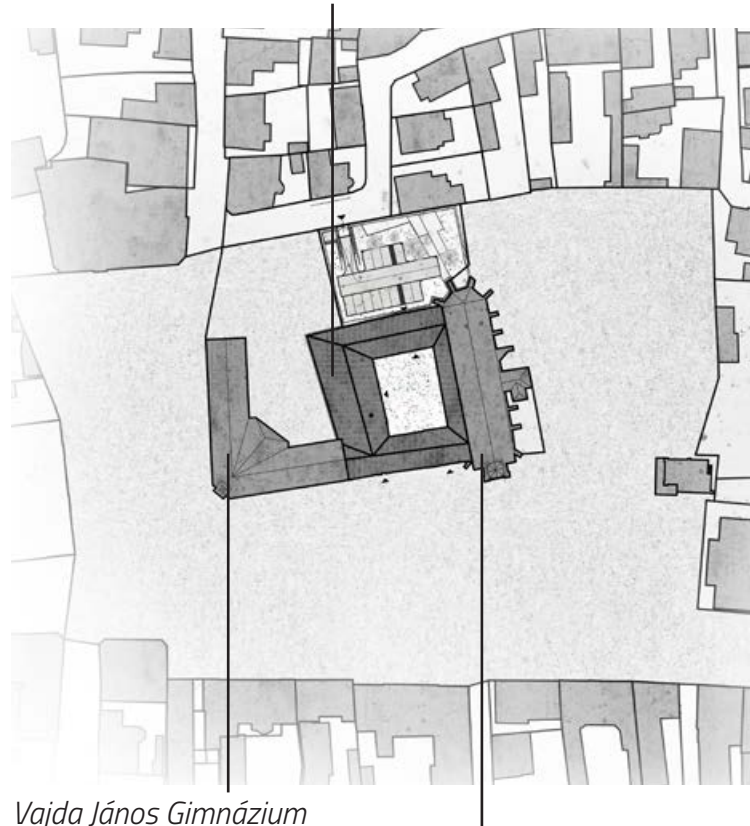


Alaprajzok



Homlokzatok

Premontrei Szakgimnázium




Vajda János Gimnázium

Magyarok Nagyasszonya-plébániatemplom

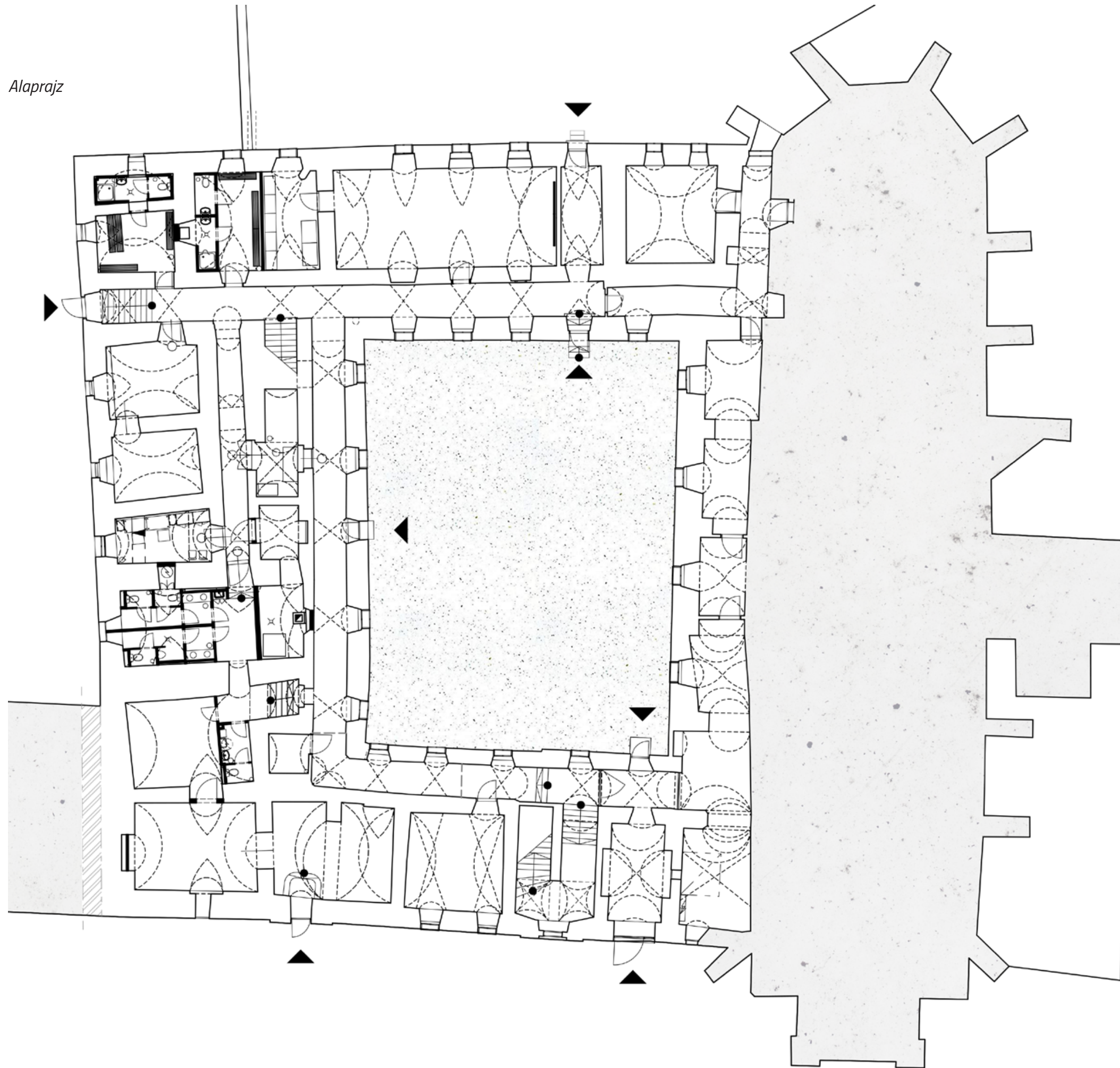
A Premontrei Szakgimnázium, Szakközépiskola földszinti helyiségeinek hasznosítása

Tervezés: 2019.
Kivitelezés: 2019.-2020.
Helyszín: 8360 Keszthely, Fő tér 10.
HRSZ.: 717/1
Beépített alapterület: 1120 m²
Hasznos alapterület: 516 (2048) m²
Bruttó szintterület: 3360 m²
Felelős tervező: Bakucz András

A beruházás során a középkori eredetű, majd végvárként is működő, többször átépített rendház földszintjén és pincéjében található helyiségeit hasznosítottuk az iskolai rendeltetés számára. Ezzel egyidőben a hátsó udvar új kialakítást kapott parkolók és egy iskolakert kialakításával. A feltárás során előlerült középkori elemeket és festésmaradványokat bemutattuk. A középkori szintre lesüllyesztett Fő tér miatt a korábbi pince utcaszinti megnyitást kapott, itt a későbbiek folyamán premontrei apátság termékbolt nyílnak.



Alaprajz

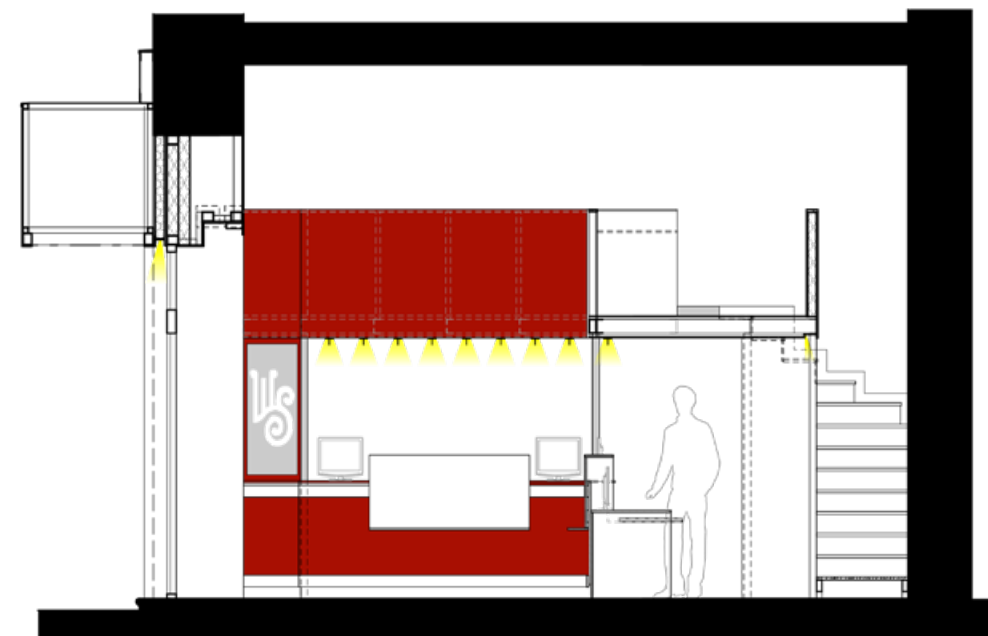




Jegyiroda portál kialakítása és az üzletbelső átépítése

Tervezés: 2018.
 Kivitelezés: 2018-2020.
 Helyszín: 9700 Szombathely, Király u. 11.
 HRSZ.: 6249
 Beépített alapterület: 602,9 m²
 Hasznos alapterület: 33,71 m²
 Építészeti és
 belsőépítészeti: Bakucz András

A szombathelyi Weöres Sándor Színház király utcai jegyirodája nem rendelkezett portállal ezért a bejárat feletti előtető elbontását követően az üzlet új arculatot kapott. A belsőt két munkahelyesről három munkahelyes eladótérre alakítottuk, valamint a kiszolgáló rendeltetések elhelyezése miatt a nagy belmagasságú teret megoszottuk egy galériával.

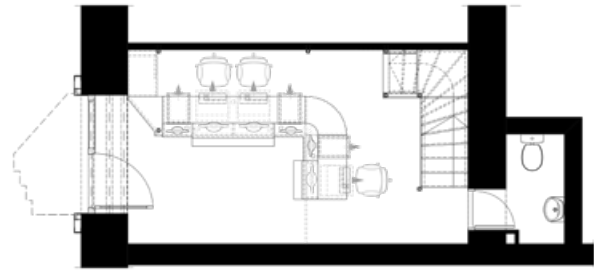


Metszet

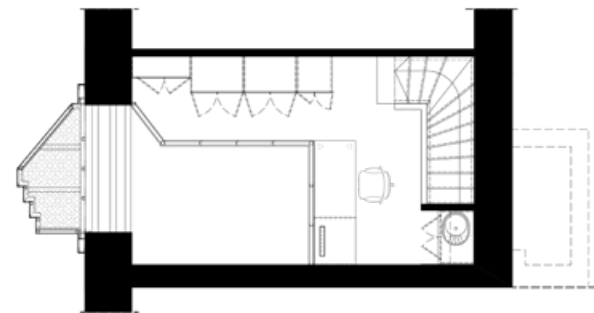


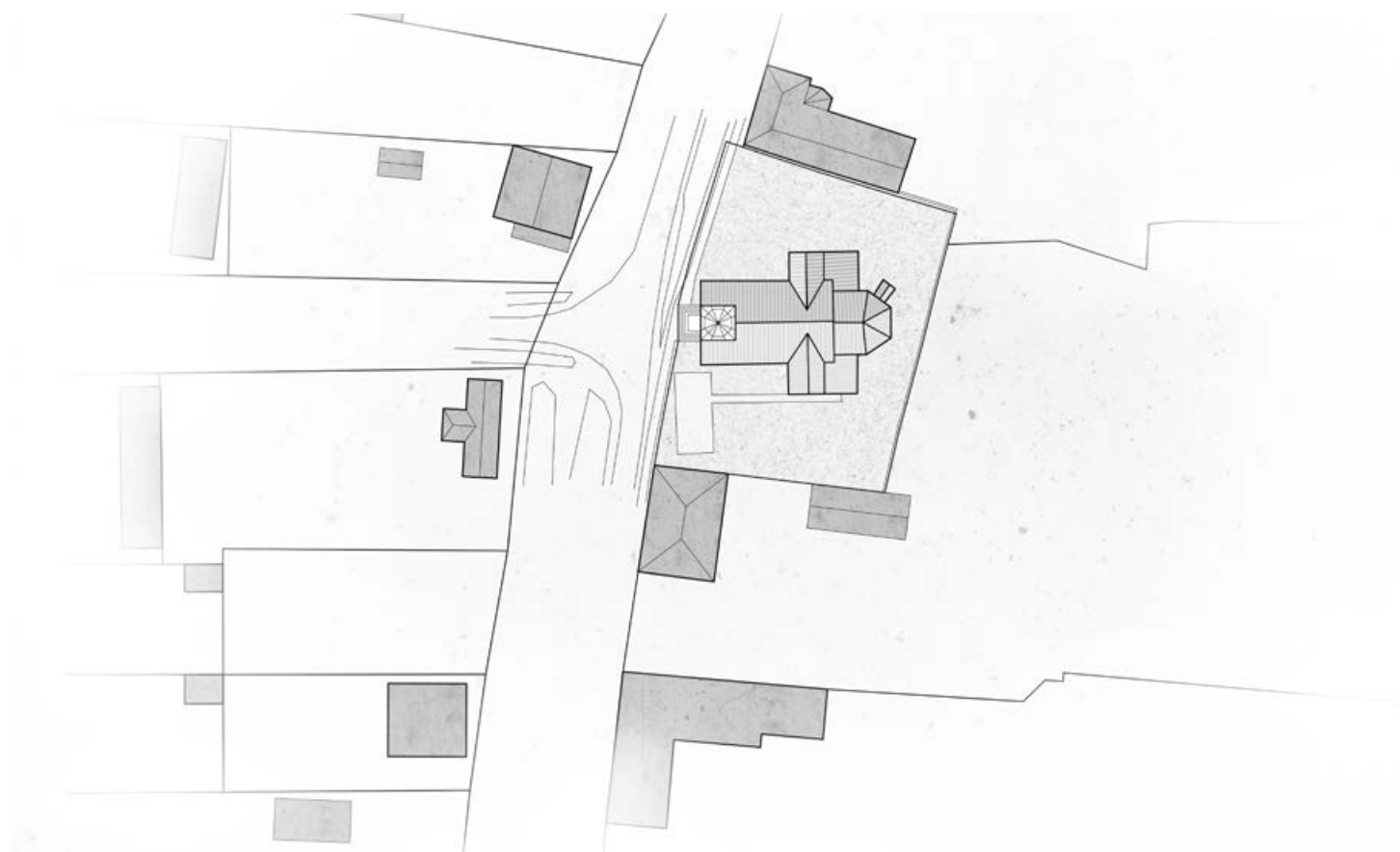
Utcakép

Alaprajz




Galéria alaprajza






Helyszínrajz



Hosszmetszet

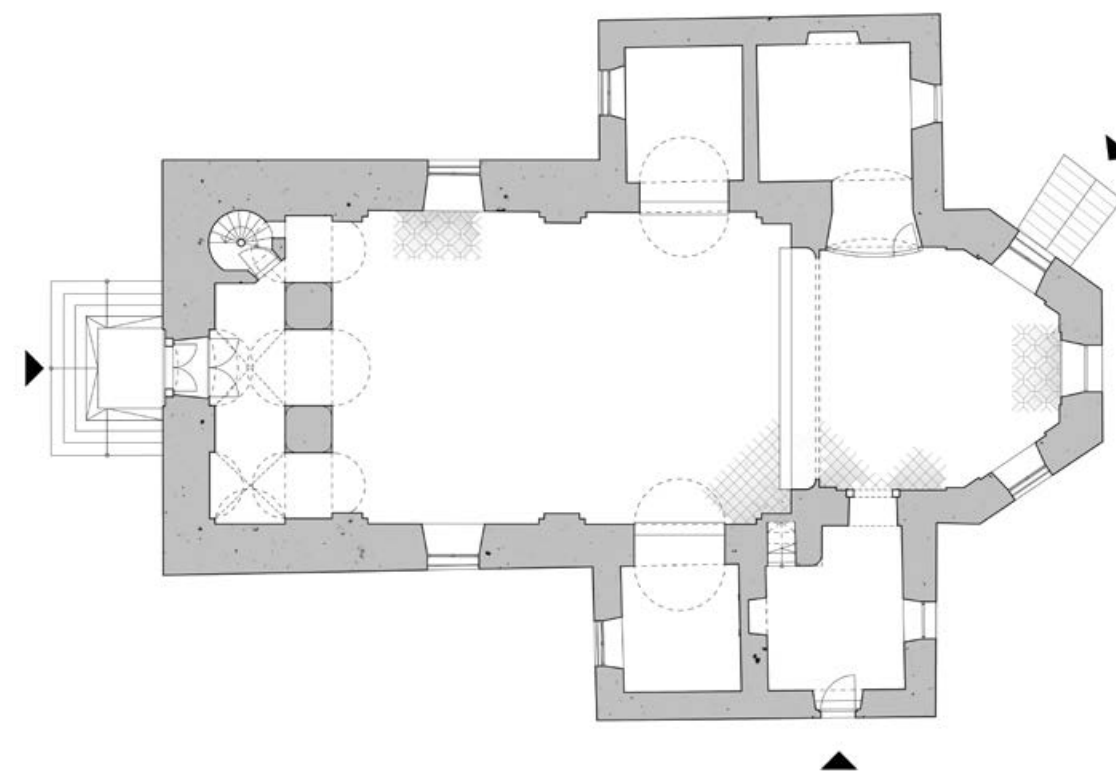


Keresztmetszet


Szent Miklós római katolikus templom felújítása

Tervezés: 2019.
 Kivitelezés: 2019-2020.
 Helyszín: 9831 Béraltavár, Arany J. u.
 HRSZ.: 438
 Beépített alapterület: 360 m²
 Hasznos alapterület: 316,84 m²
 Bruttó szintterület: 410 m²
 Felelős tervező: Bakucz András

A több ütemben történő felújítási munkák a béraltavári műemléki védelem alatt álló templom esetében 2013–2020 között zajlottak. A minőségi barokk berendezéssel és neobarokk festéssel rendelkező épület falkutatása során kiderült, hogy falai korábbi, középkori eredetű falszakaszokat is rejtnek. Felszentelésének 275. évfordulóján kívül-belül felújított templomban ünnepeltek a hívek.



Alaprajz





Volt Korona Szálló felújítása

Tervezés: 2021.
Kivitelezés: 2021-2022.
Helyszín: 8900 Zalaegerszeg, Kazinczy F. tér 11.
HRSZ.: 6265
Beépített alapterület: 408,28 m²
Hasznos alapterület: 801,83 m²
Bruttó szintterület: 1301,63 m²
Felelős tervező: Trajer Ferenc
Belsőépítész: Bakucz András

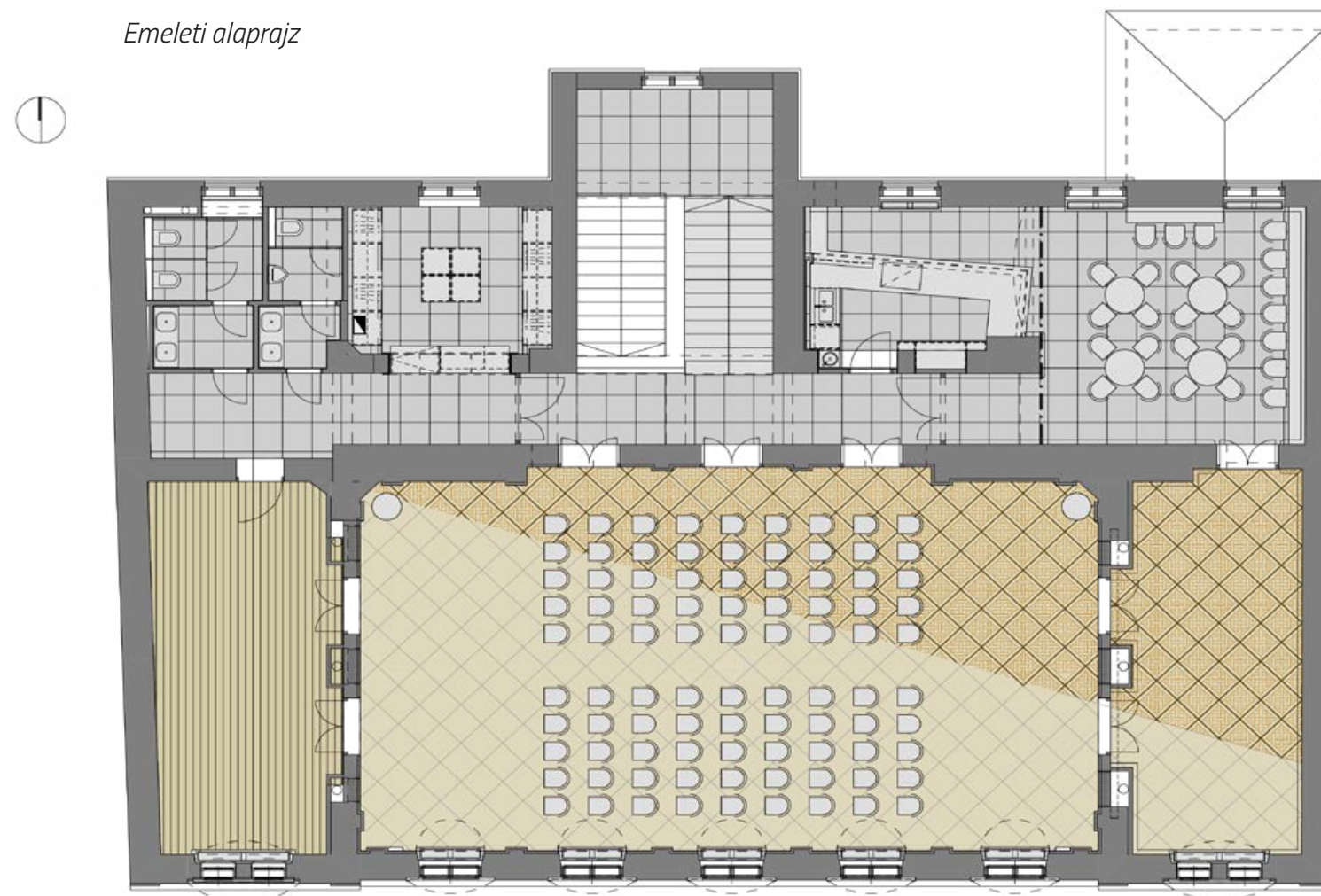
A történelmi belváros egyik meghatározó jelentős – mára leromlott állapotban lévő – műemlék épülete az egykori Korona Szálló.

Az építéstörténeti kutatások szerint az ingatlan 1800-as évek közepe után épült, hosszú időn át Zöldfa, majd Korona néven szálló és vendéglő működött benne, később a Kaszinónak és a Társaskörnek is itt volt helyisége. 1959-ben helyreállították.

Az épület kiemelkedő értéke a két szintet átfogó díszterem, mely korabeli bálók, társas rendezvények, korabeli filmvetítések színhelye is volt.

A tervezett felújítás elsődlegesen a homlokzat és az önkormányzati tulajdonú emeleti helyiségek, különösen a régi díszterem rangjához illő helyreállítására irányul.

Emeleti alaprajz



Falnézetek

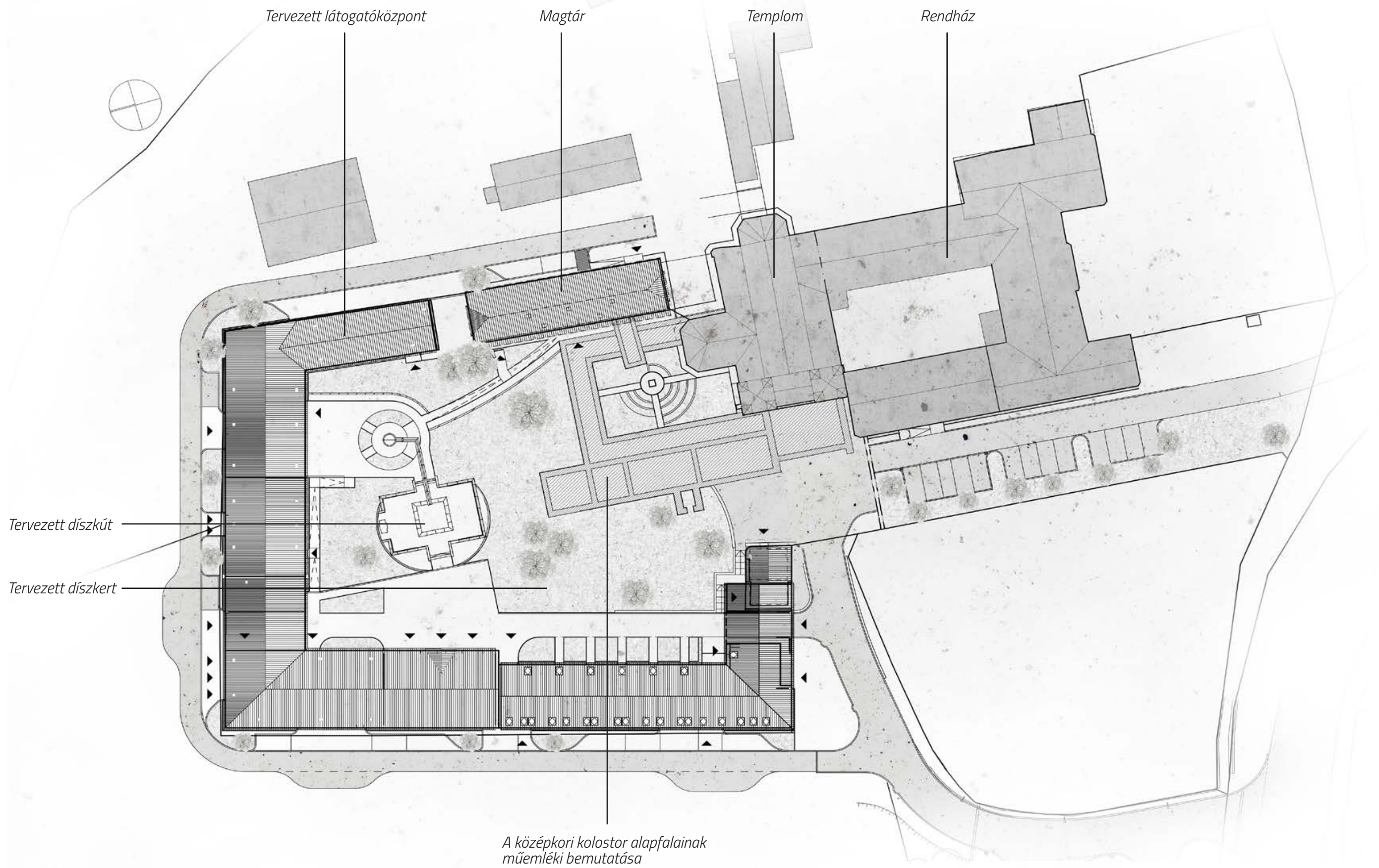




A türjei premontrei épületegyüttes felújítása, rekonstrukciója

A türjei templom, a rendház és a major Magyarország egyik jelentős műemléki épületegyüttese. A településen a premontreiek jelenléte a 13. századtól nyomon követhető. A monostor alapítását egyes kutatók Thurle Lambert gróffal hozzák kapcsolatba és 1184-re datálják, míg mások az alapítást Túrje Dénes bannak tulajdonítják és az építkezés időszakát 1220-as és az 1240-es évek közé teszik.

A tervezett beruházás keretén belül a 13. századi templom felújítását és a majorság épületegyüttesének helyreállítását tervezzük elvégezni. A majorság jelenlegi állapota miatt indokoltá teszi a helyrehozhatatlan károkat szenvedett vagy romos építmények elbontását, a műemléki értékkel bíró, még menthető épületek felújítással egybekötött korszerűsítését, funkcióváltását. A felújítási munkák elvégzésével lehetőség nyílik a még meglévő műemléki értékek megőrzésére, bemutatására. A majorépületek új rendeltetésnek megfelelő kiépítése és működtetése a záloga az épületegyüttes hosszú távú fenntartásának.



A türjei Gyümölcsoltó Boldogasszony premontrei prépostsági templom felújítása

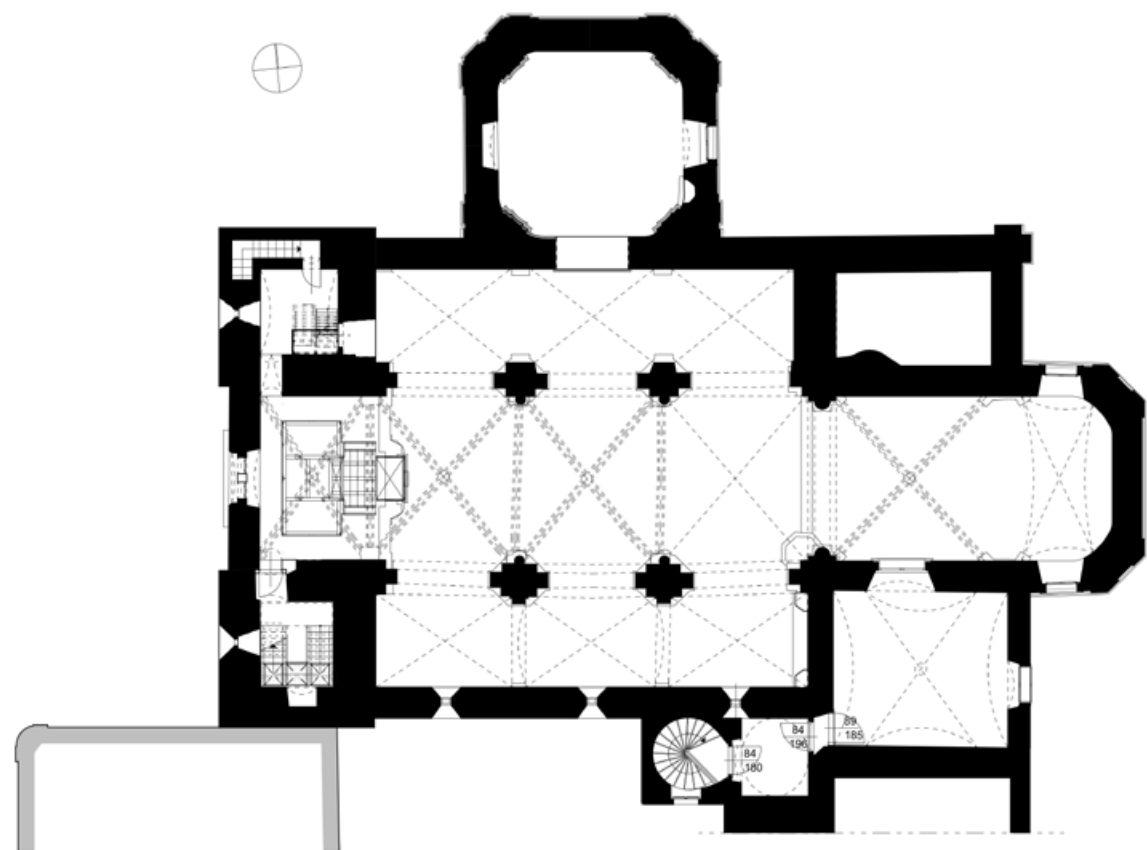
Tervezés: 2020-2021.
Kivitelezés: 2020-2022.
Helyszín: 8796 Türje, Szabadság tér 24.
HRSZ.: 1
Beépített alapterület: 452 m²
Hasznos alapterület: 420,25 m²
Bruttó szintterület: 495 m²
Építészet és belsőépítészet: Bakucz András

A felújítás során a templom hitéleti rendeltetésének megtartása, továbbá a liturgikus események méltó környezetben való megrendezése az elsődleges cél. Ezt tartják szem előtt a tervezett munkák, melyek döntően a megőrzést, a restaurálást, valamint a felújítást és korszerűsítést célozzák meg. A történeti és művészeti értékek turisztikai látványosságként való bemutatása másodlagos feladat, melynek alapja a megfelelően elvégzett konzerválás, restaurálás és felújítás. Az épületbe újonnan beépített, a turisztikai bemutatást szolgáló elemek sem mennyiségüket, sem látványukat illetően nem uralkodhatnak el az elsődleges rendeltetésen. A Lux Kálmán tervei alapján kialakított toronypár téglarchitektúrájának védelme érdekében habarcsból vékony védőbevonatot kapott, láttatva a falazat textúráját. A sisakokat megszabadítottuk a vastag, egymásra hordott cementborításoktól és helyreállítottuk a Lux idején elkészült formát. A tornyok új aranyozott keresztet és toronyórákat kaptak, melyeknek új számlapot terveztem. Rekonstruáltuk az eredeti barokk párkányokat, lábzeteket és pillasztereket, melyek az idők során szinte a felismerhetetlenségig elpusztultak. A templom funkcionális elrendezése változatlanul megmaradt. A templombelsőből a karzatra való feljutás biztosítottuk. A déli templomtornyot egy új lépcsőfeljáró kialakításával a látogatók előtt megnyitottuk, az északi torony viszont továbbra is zárva maradt a turisták számára.

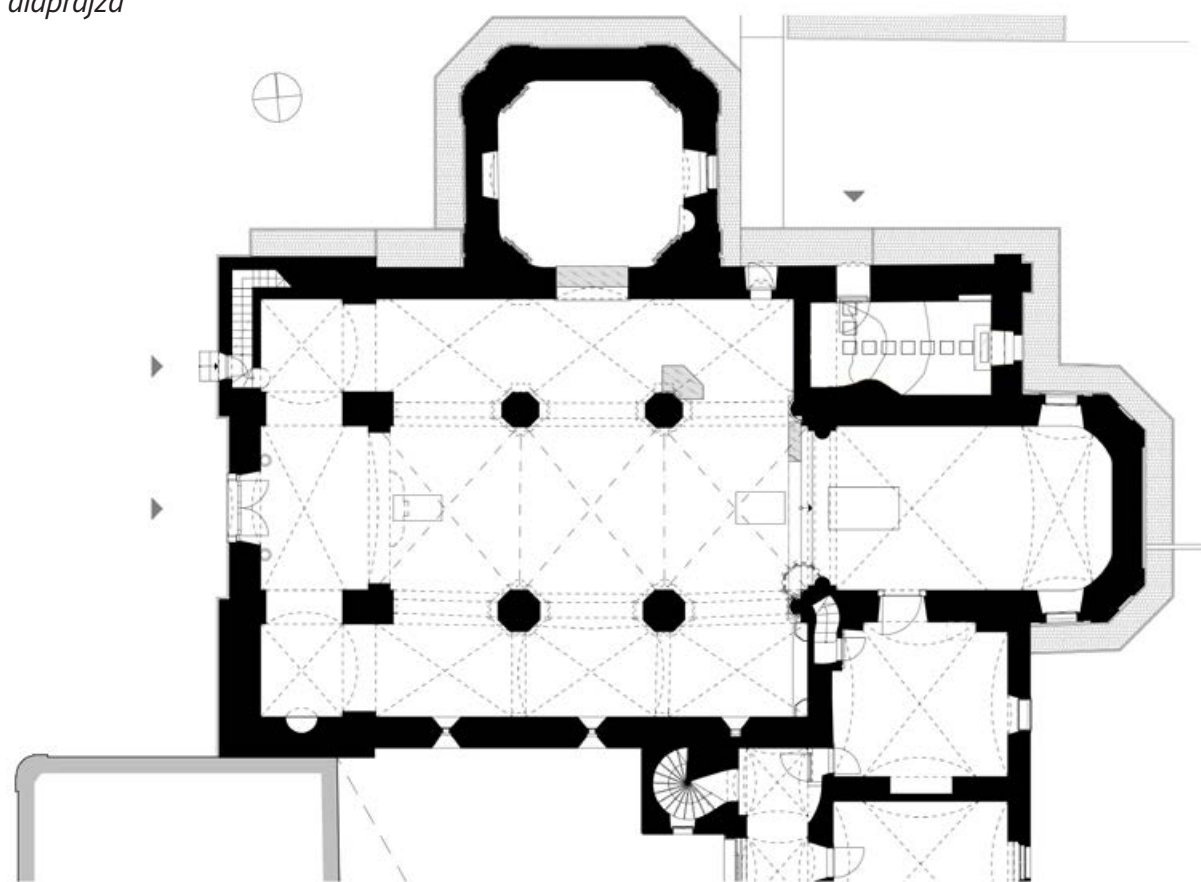
A templom teljeskörű felújításon esett át, a belső festések feltárását követően a főhajó a középkori, míg a főszentély és a Szent Anna-kápolna a barokk kori képet mutatja. Ezekkel a beavatkozásokkal az déli mellékhajóban a Szent László legenda rangjához méltó és korának megfelelő környezetbe került. A régi orgonaház restaurálásával és kiegészítésével új orgona épült. Új liturgikus bútorzatot terveztem a főszentélybe, miközben a restaurátorok keze nyomán a többi berendezés is megújult.




Alaprajz




Karzat alaprajza



Keresztmetszet







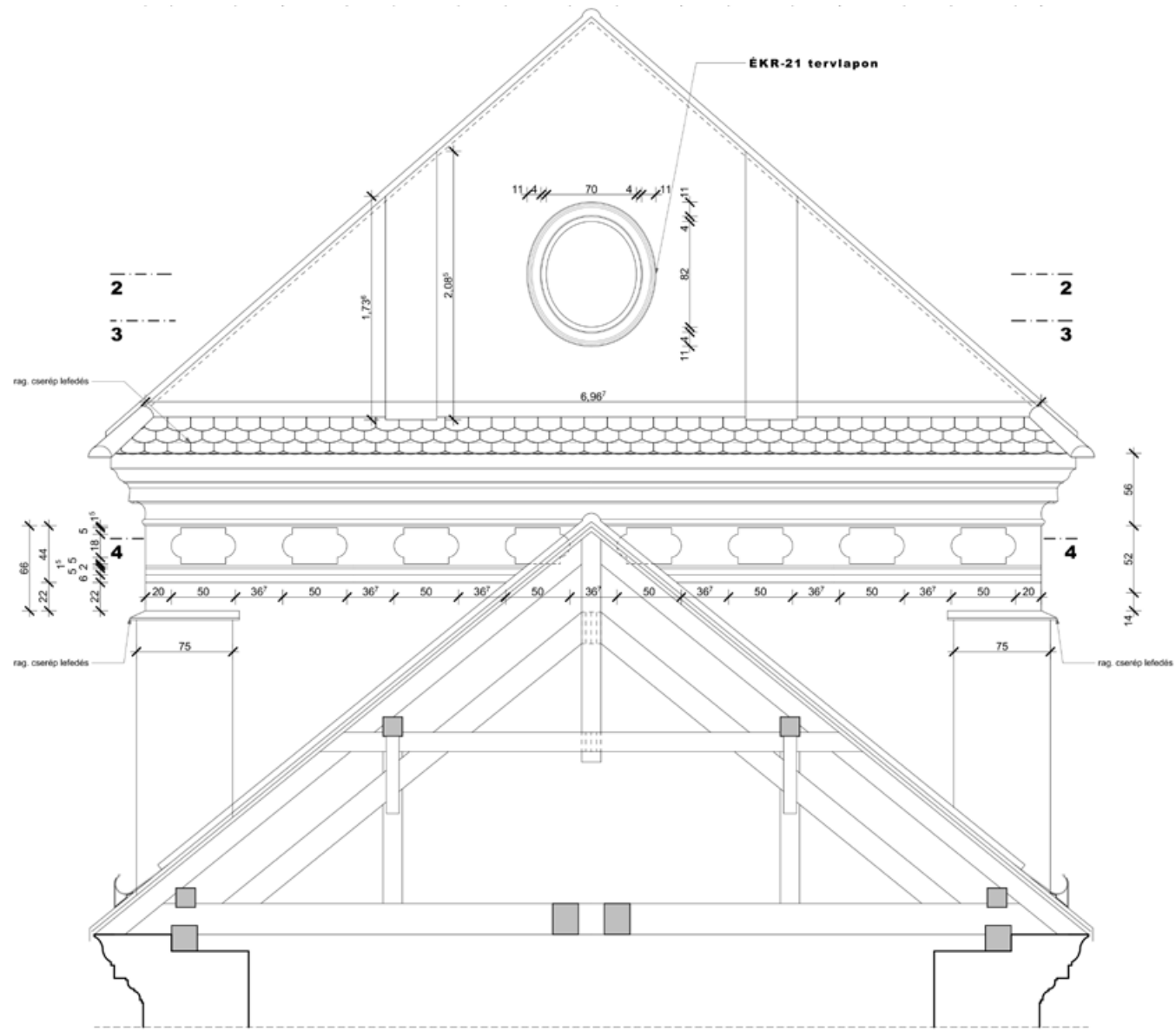
Az új orgona



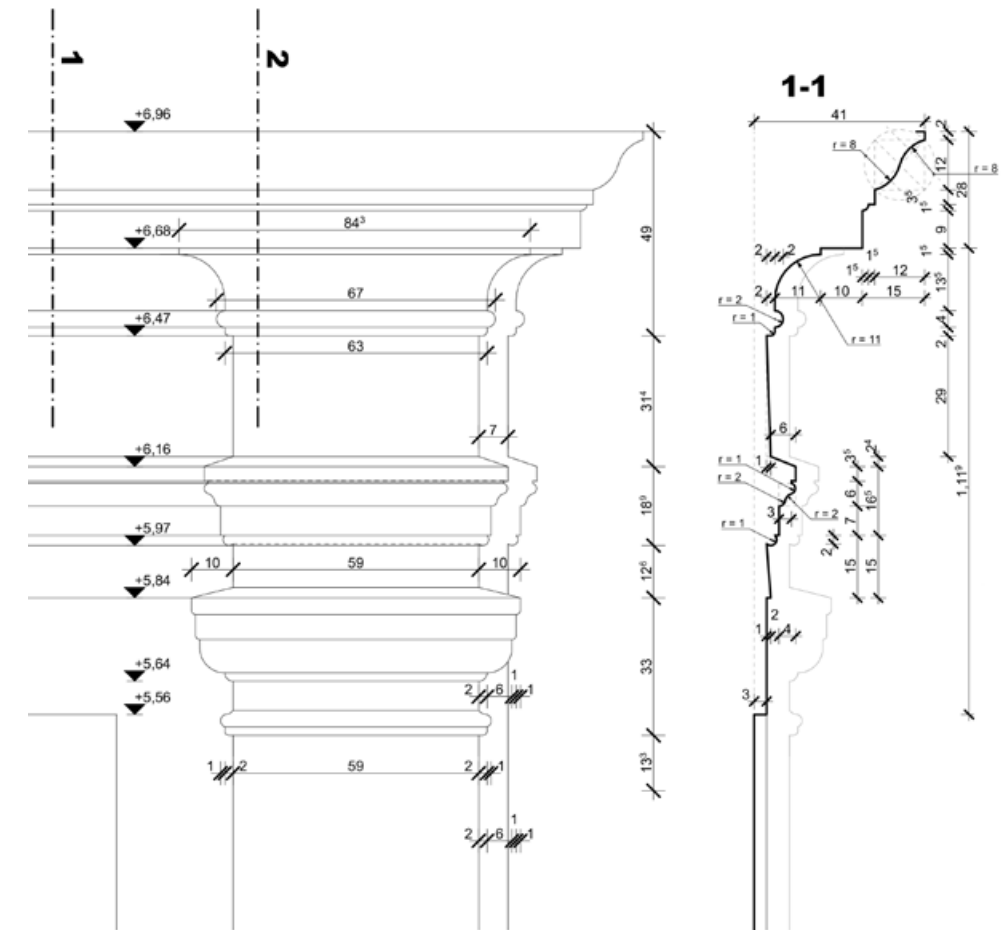
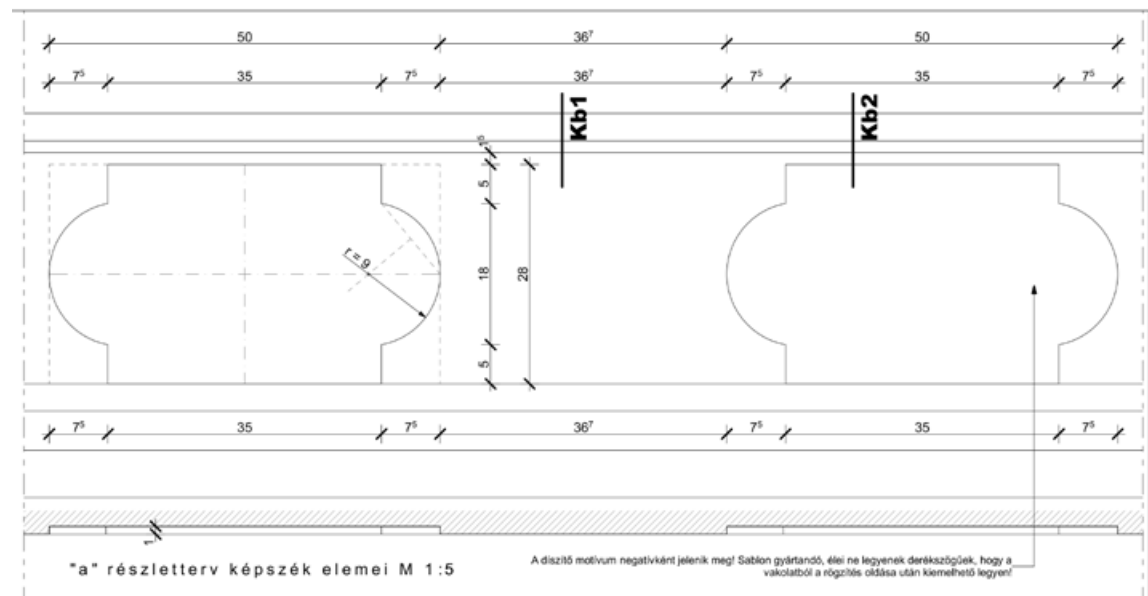
A restaurált, barokk Szent Anna-kápolna



A feltárt és restaurált középkori festés



5-5 Keleti homlokzat rekonstrukciója
M 1:25





Új liturgikus bútorzat



Új papi székek



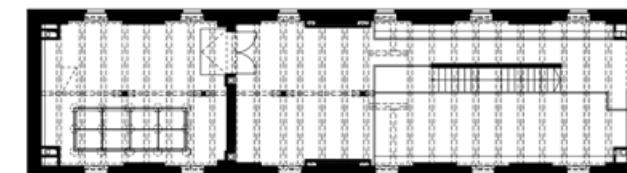
Új stalumok és credentia

Magtár felújítása Majorság fejlesztése, látogatóközpont kialakítása

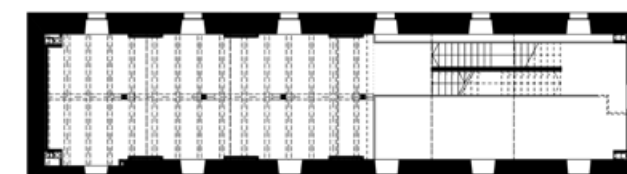
Tervezés: 2020-2021.
Helyszín: 8796 Túrje, Szabadság tér 24.
HRSZ.: 6/2
Beépített alapterület: 219,5 m²
Hasznos alapterület: 143,32 m²
Bruttó szintterület: 684,5 m²
Építészet és belsőépítészet: Bakucz András

Az „ötrekeszes magtár” funkcióját vesztett épület – a továbbiakban múzeumként fog működni. Revitalizációját követően épülettömege változatlanul, eredeti homlokzati megjelenése helyreállítva, hiteles módon bemutatatható. Az épületbelsőnek meg kell felelnie az új rendeltetés által támasztott igényeknek, ugyanakkor az építéskori, eredeti barokk épületszerkezeteket be kell mutatni a látogatók számára. A belsőt érintő átalakítások célja egyrészt a hosszú távú szerkezeti állékonyság megteremtése, a menthető szerkezeti elemek konzerválása, megerősítése, másrészt az élményszerű bemutatás.

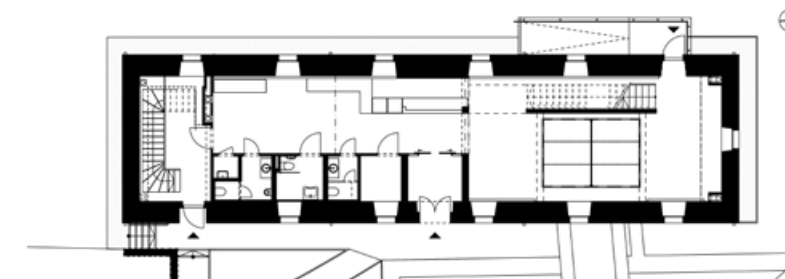
A különböző korok egymásra épülő rétegeinek bemutatására kiválóan alkalmas ez az épület. A romterületre épült magtár padlója alatt található középkori emlékeket felszínre hozzuk, megteremtve ezzel a külső burkolatban történő bemutatás és a belső, de már in situ látható emlékek közötti kapcsolatot. A helyben bemutatott padlómaradványok konzerválást követően a kiállítás értékes részei lesznek, amikor egy helyszínen belül láthatóvá válnak az „időmetszetek”.



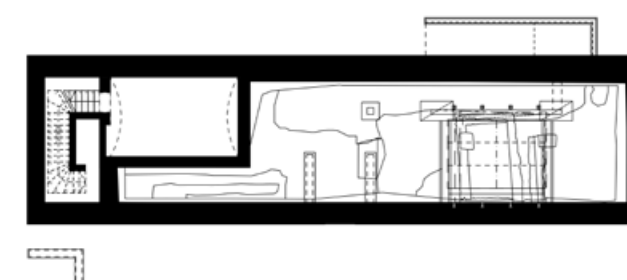
II. emeleti alaprajz



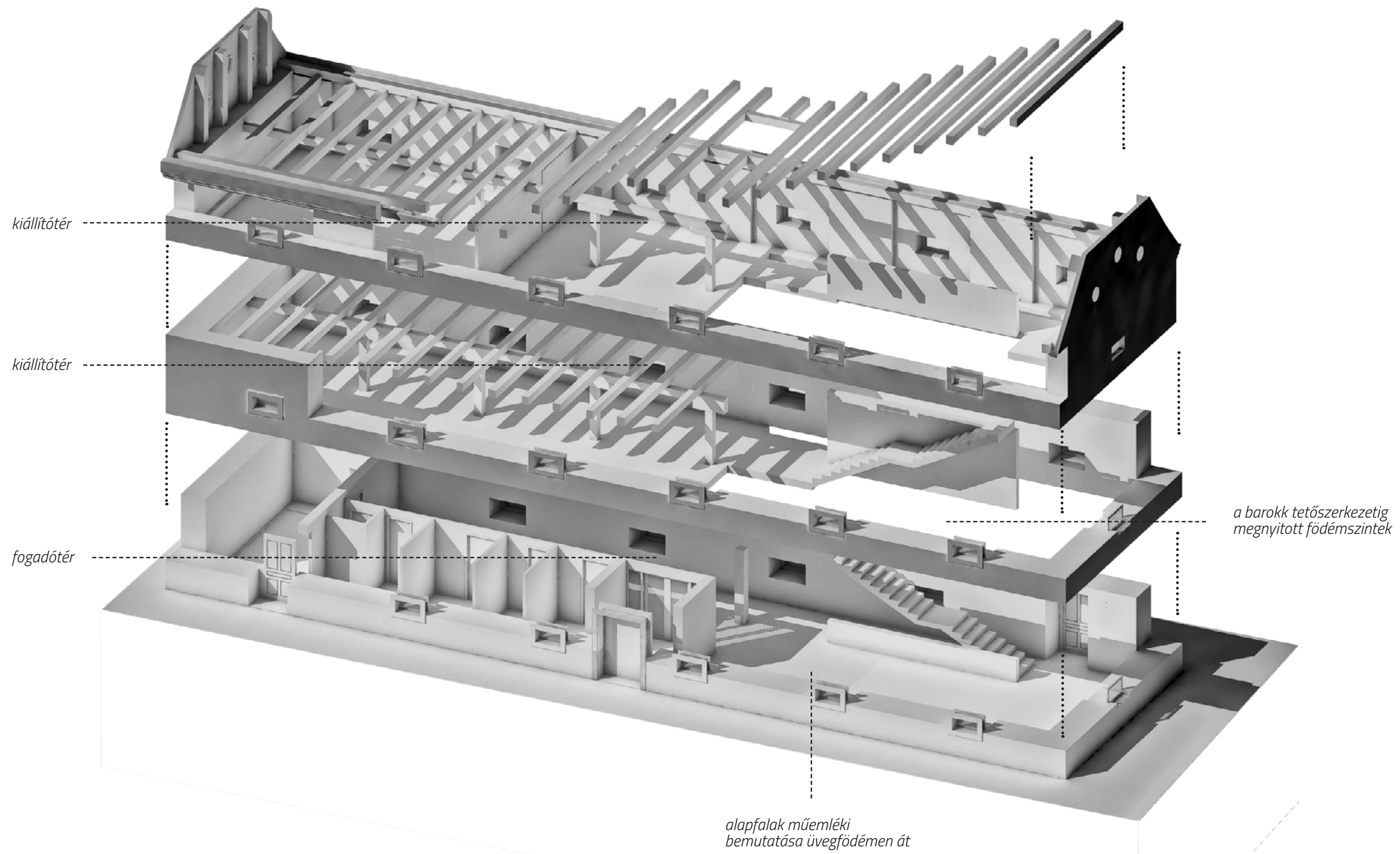
I. emeleti alaprajz


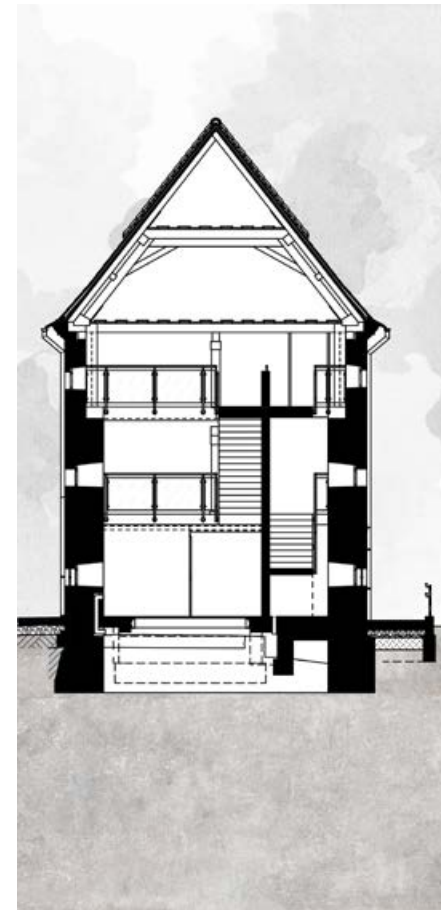
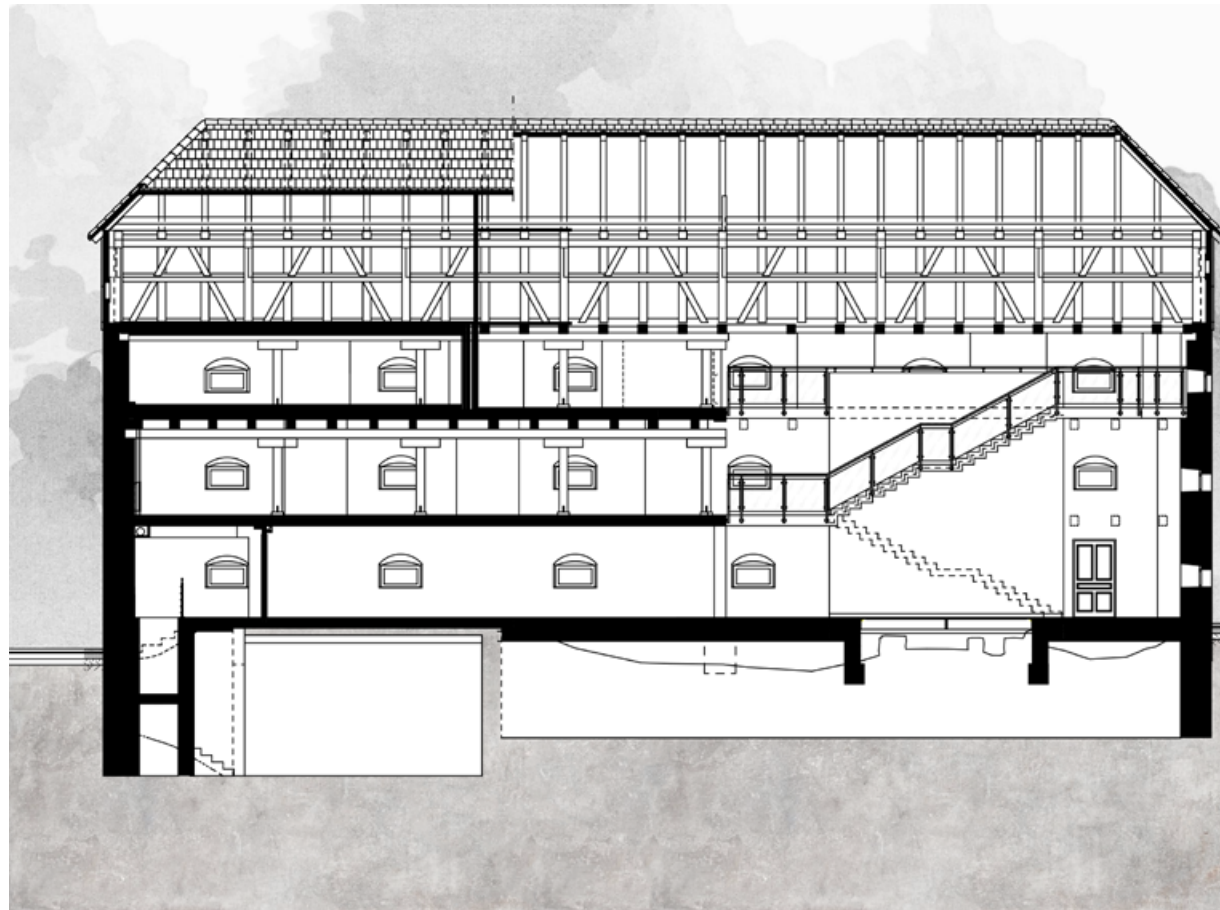


Földszint alaprajza



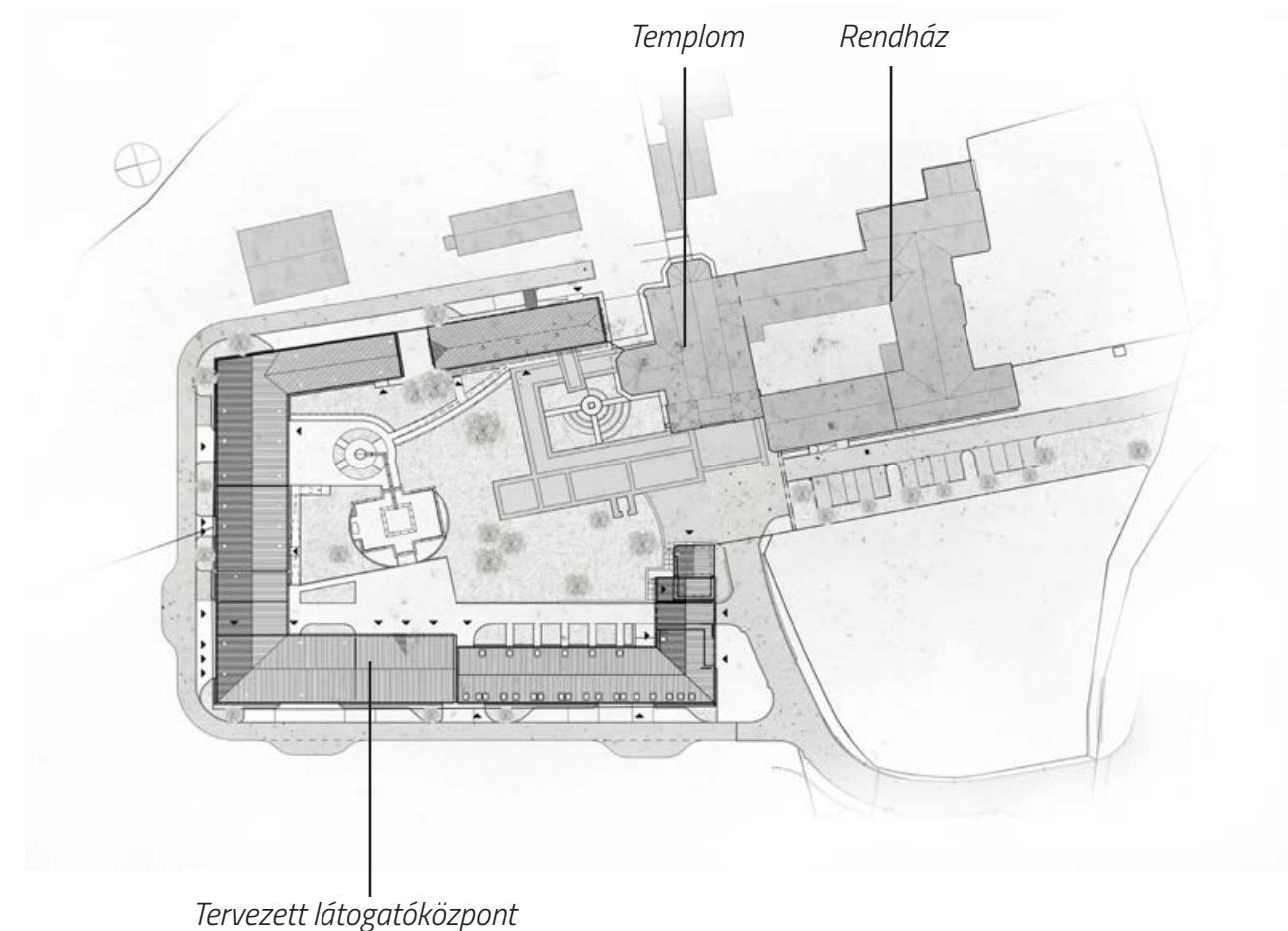
Pince alaprajza





Metszetek



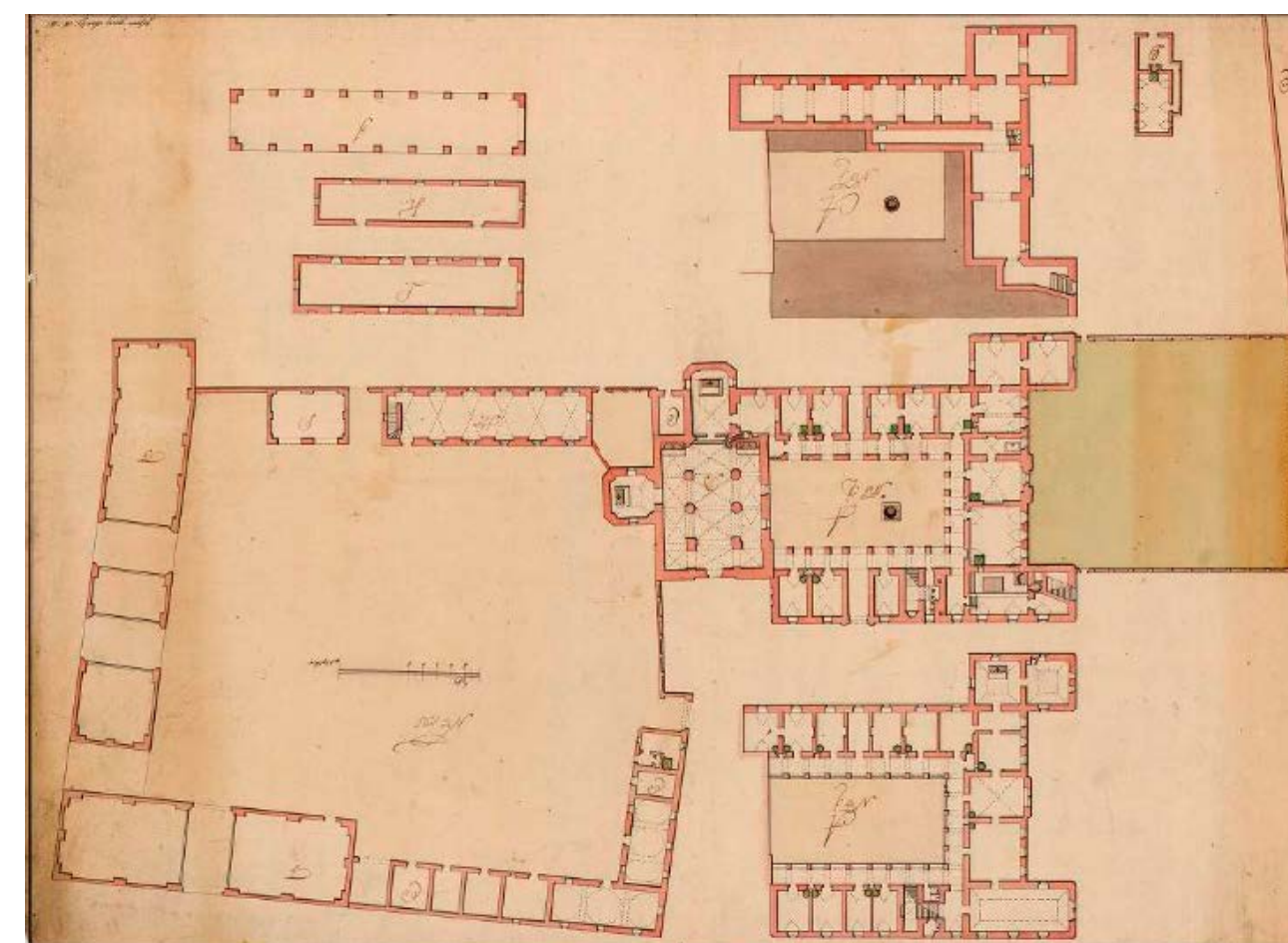


Majorság fejlesztése, látogatóközpont kialakítása


Tervezés: 2020-2021.
 Kivitelezés: 2022.
 Helyszín: 8796 Túrja, Szabadság tér 24.
 HRSZ.: 6/2
 Beépített alapterület: 1690 m²
 Hasznos alapterület: 1643 m²
 Bruttó szintterület: 1934,84 m²
 Építészet és belsőépítész: Bakucz András

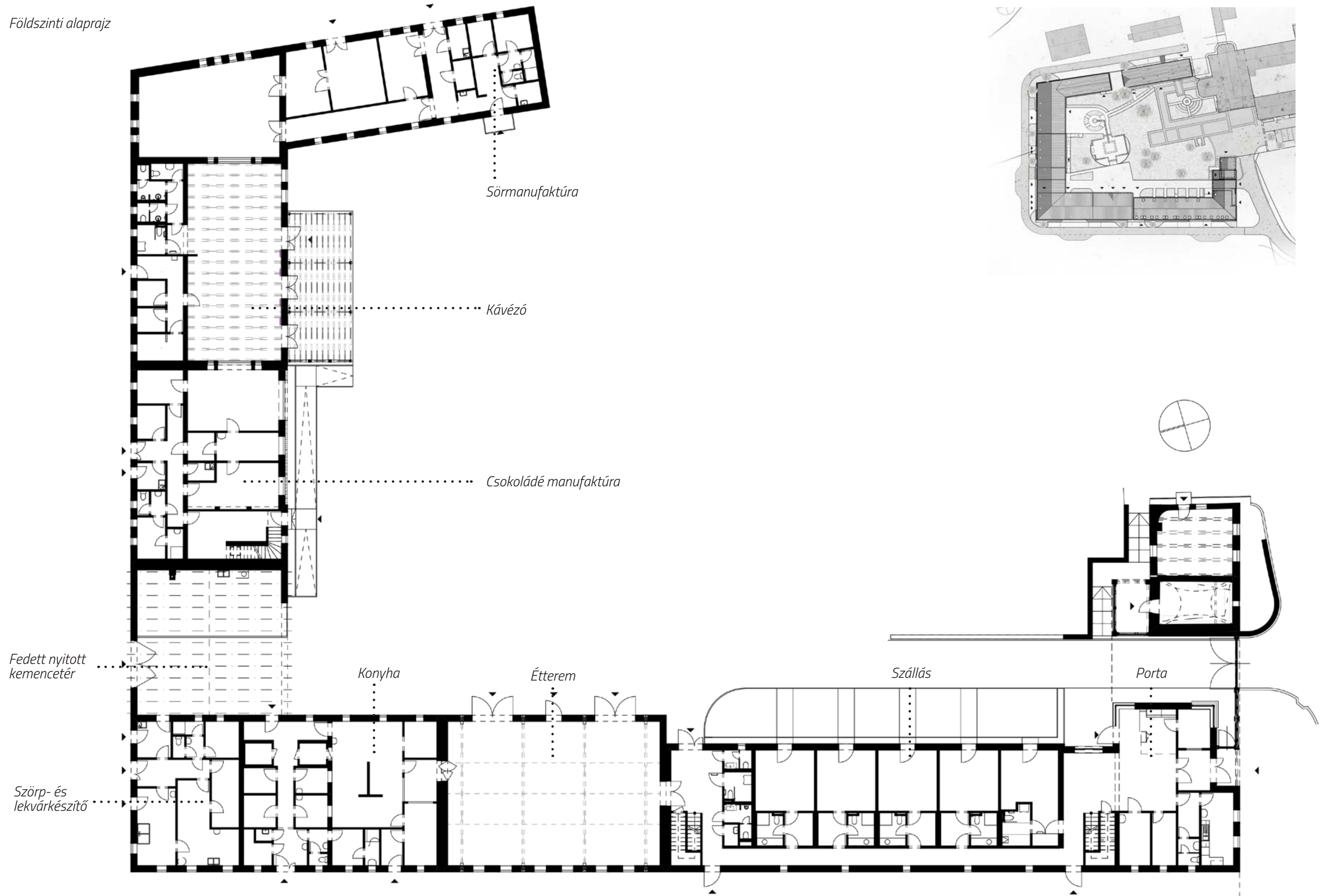
A majorudvar jellegzetes keretes beépítése az épületegyüttes szempontjából fontos kompozíciós elem. Jelenléte a településszerkezetben is kimutatható hangsúlyos forma, tehát az épülettömeg eredeti kontúrján való helyreállítása történelmi kontinuitást teremt.

Az udvar körül elhelyezkedő mezőgazdasági épületek a rendeltetésüknek megfelelő méretekkel rendelkeztek. Ebből adódóan a traktusszélesség bizonyos egységeknél változott. A folyamatos alakítás és az időben való eltérő építések additív jelleggel, a terephez igazodva és változó gerincmagasságokkal készültek el. A bemutatás megközelítése itt alapvetően a struktúrára fókuszál. A visszaépítés elve a tipológiai behelyettesítés, ami egyfajta konszenzusos beavatkozást jelent. A beépítési jelleg, a tömegek, a tetőgerinc-magasságok „játéka” visszaidézi a kutatások során megismert formákat.

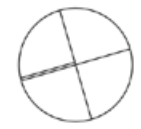
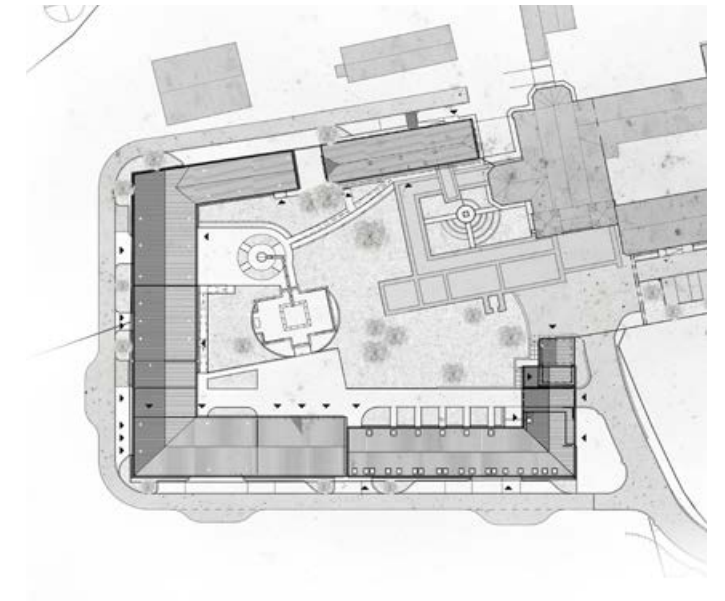



A majorság, a templom és a rendház a 18. században

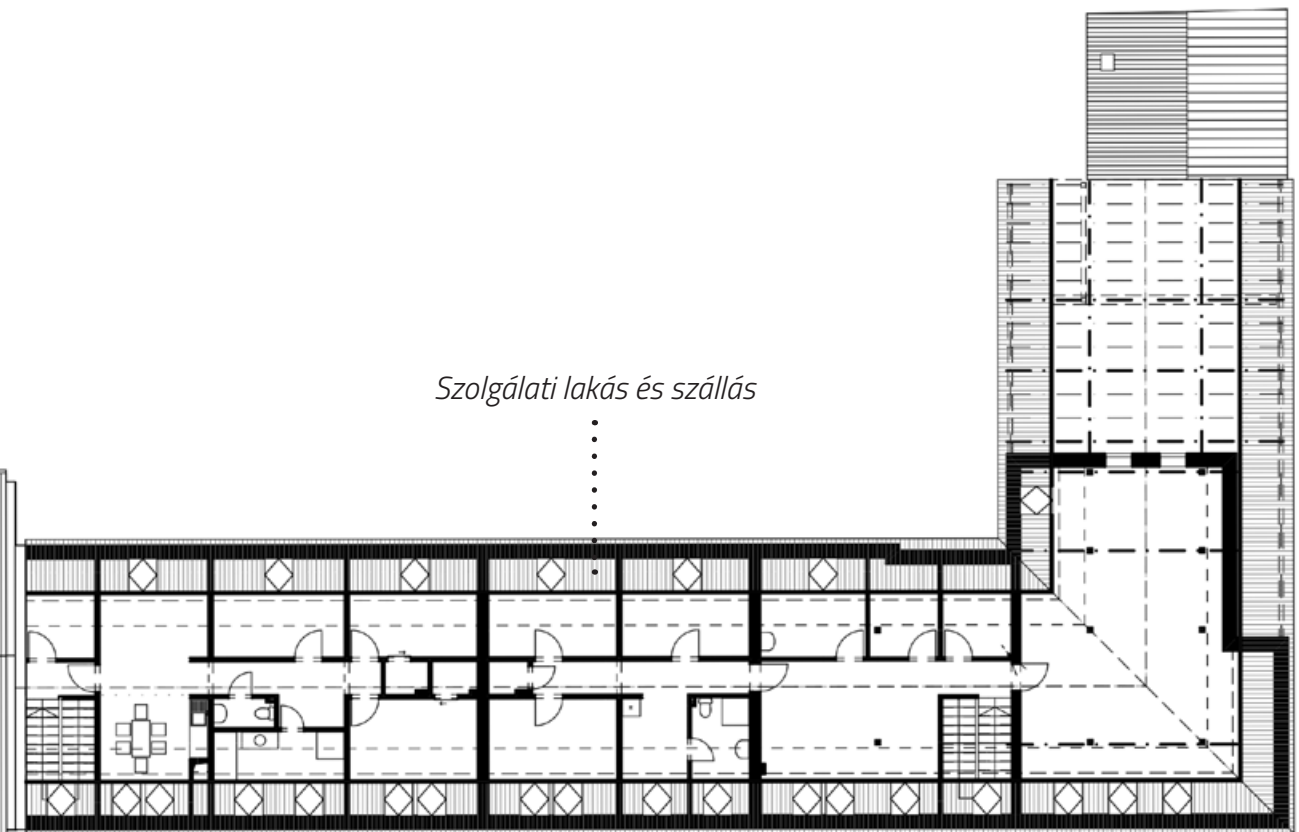




Tetőtéri alaprajz



Szolgálati lakás és szállás



Hosszmetszetek

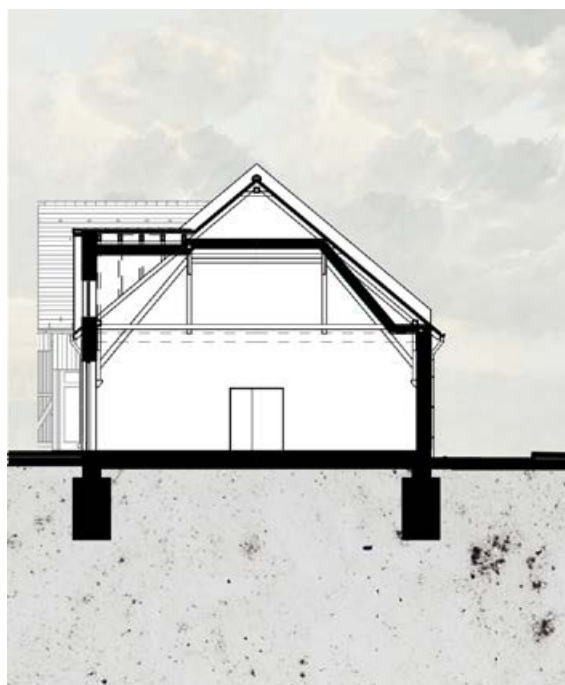


Szörp- és lekvárkészítő

Étterem

Szállás

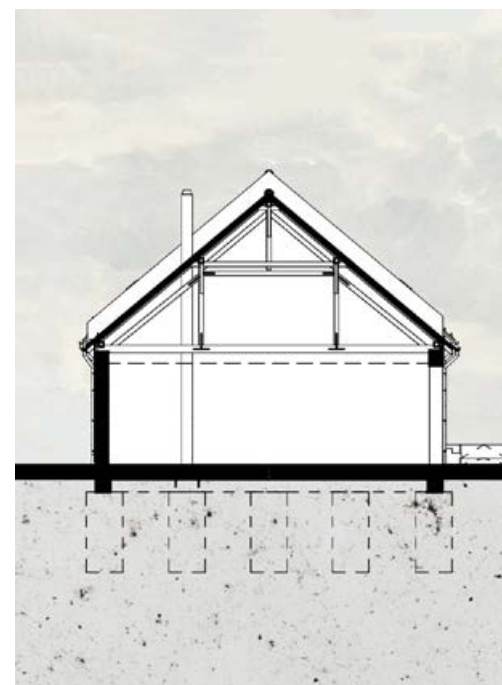
Keresztmetszetek



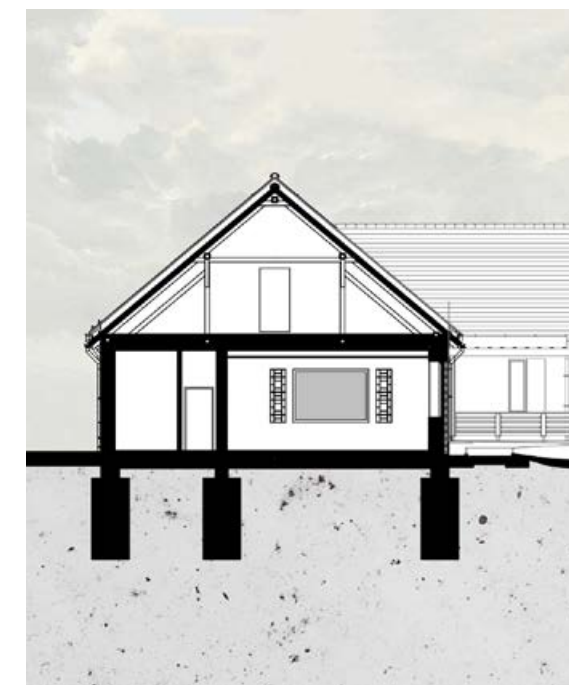
Étterem



Szállás



Fedett nyitott kemencetér



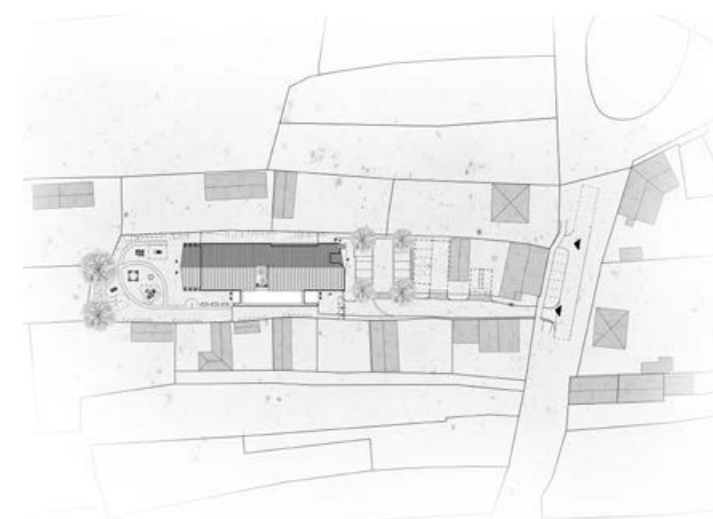
Kávézó



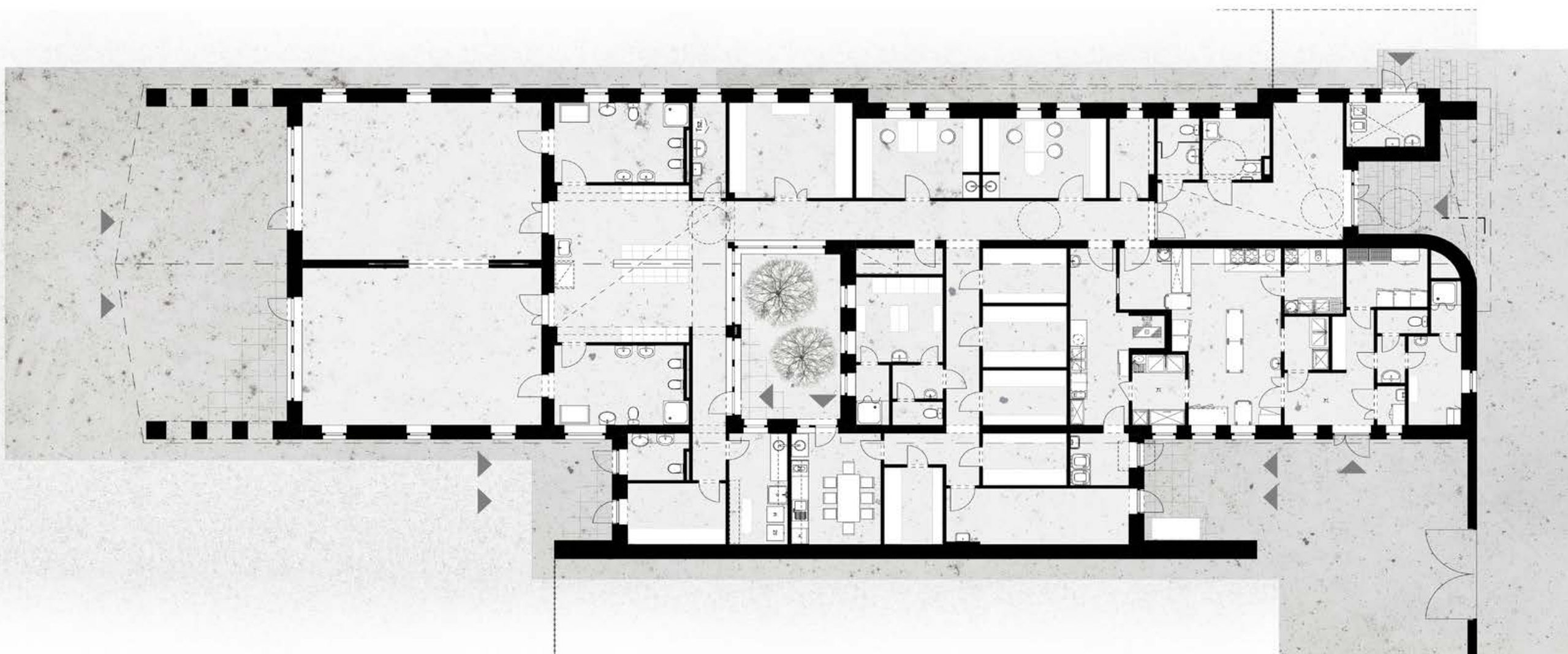


Két csoportszobás bölcsőde terve

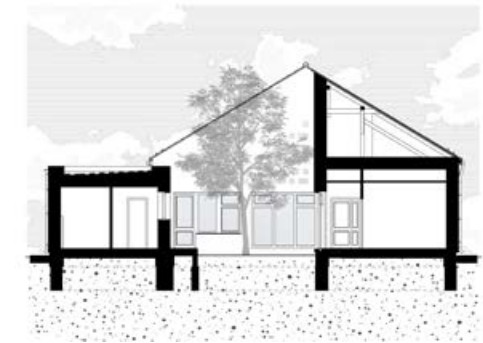
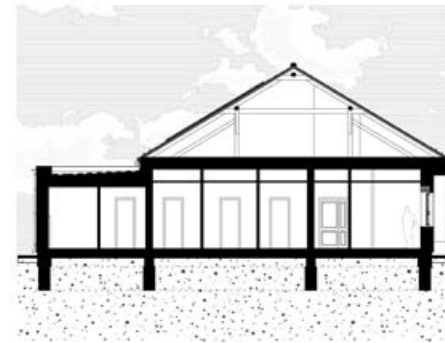
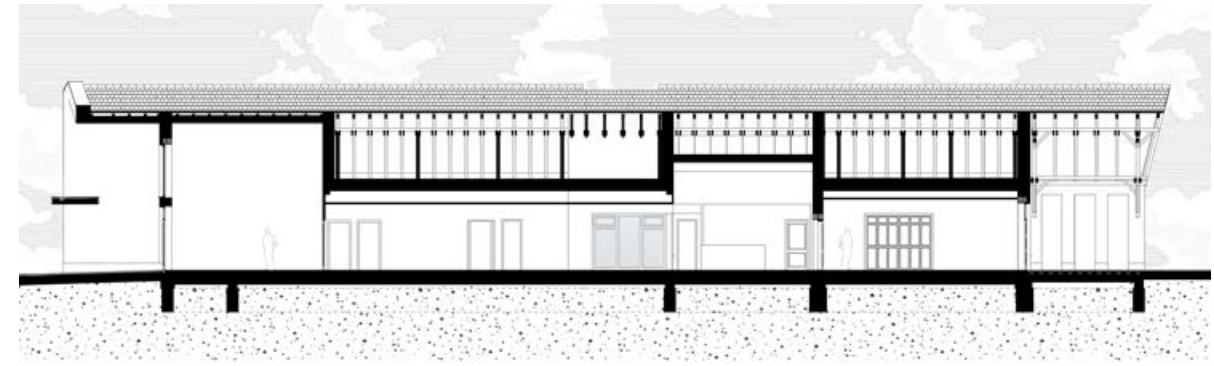
Tervezés: 2021.
Helyszín: 9798 Ják, Rákóczi F. u. 10.
HRSZ.: 214/1
Beépített alapterület: 725m²
Hasznos alapterület: 555,87 m²
Bruttó szintterület: 725 m²
Felelős tervező: Bakucz András



A földszintes bölcsőde a hosszan elnyúló telken, a telekhatártól hátrahúzva, szabadonálló módon helyezkedik el. A telepítéssel megpróbáljuk kihasználni a telek adottságait, ugyanis kissé szűk, azonban mély telekről van szó. Az előbbi tulajdonság azt eredményezi, hogy a funkcióból adódó traktus a kiszolgáló helyiségekkel együtt, az építési hely teljes szélességét igénybe veszi, az utóbbi miatt pedig egy hosszan elnyúló tömeget kapunk. A közlekedési útvonalak megnyúlásával a belső helyzetű helyiségek megvilágítása és szellőztetése egy átriumon keresztül történik. A nyeregtetős fő tömeghez egy kisebb lapostetős, nyugat felé ablaktalan tömeg csatlakozik – ilyen módon történő kialakítása a szomszédos épületek tűztávolsága miatt szükséges. A gazdasági bejárat a főhomlokzathoz képest visszahúzva és takartan készül el. A személyi bejárat a főhomlokzat „bütüjén” elkülönítve, visszahúzott módon egy előtetővel védve jelenik meg. A gyermekszobák teraszfedése az épület tetejének túlnyúlásával jön létre. A tervezői szándék szerint a főhomlokzat behúzott és kissé zárt formája a kert felé áttörtté válik.



Alaprajz



Metszetek



Homlokzatok



KÉSZÍTETTE:

Bakucz András 2022.

FOTÓK:

Bakucz András, Lovagi Milán,
Szép Ramóna, Tóth Ákos

